



ÚZEMNÝ PLÁN OBCE DIVIAKY NAD NITRICOU

PERSPEKTÍVNE POUŽITIE POĽNOHOSPODÁRSKEHO PÔDNEHO FONDU A LESNÉHO PÔDNEHO FONDU NA NEPOĽNOHOSPODÁRSKE ÚČELY



LEGENDA:

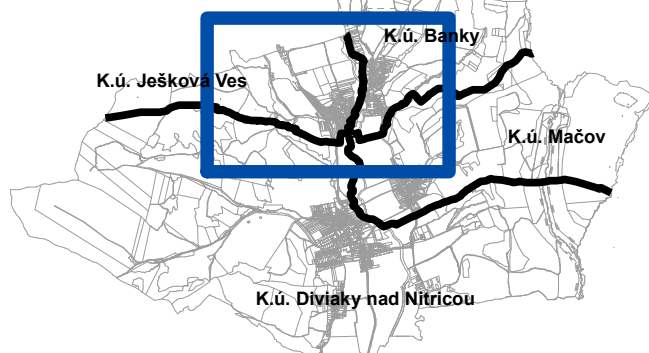
STAV	NÁVRH	VÝHLÁD	
			HRANICA ZASTAVANÉHO ÚZEMIA
			CESTNÁ KOMUNIKAČNÁ SIEŤ
			ROZVOJOVÉ PLOCHY
			HRANICA LOKALITY PREDPOKLADANÉHO ODŇATIA POĽNOHOSPODÁRSKEJ PÔDY Z PPF
			ČÍSLO LOKALITY PREDPOKLADANÉHO ODŇATIA POĽNOHOSPODÁRSKEJ PÔDY Z PPF

Zmeny a doplnky č. 1

Lokalita predpokladaného odňatia poľ. pôdy č.	FPB	Funkčné využitie
26.	2.4	Bývanie cesta

SCHÉMA ÚZEMNÉHO ČLENENIA OBCE

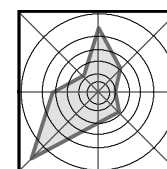

VÝREZ VÝKRESU
NÁLOŽKA - PRIESVITKA



SADA č.

VÝKRES č.

MIERKA



6

1:10 000

HL. RIEŠITEĽ : ING. ARCH. GABRIEL SZALAY
RIEŠITEĽ : ING. IGOR KMEŤ
VYPRACOVAL : ING. IGOR KMEŤ

ZÁKAZKA č. : 02 04/2016
ETAPA : NÁVRH
DÁTUM SPRAC. : 04 2016
DÁTUM EXPED.

AGS
ATELIÉR
ÚZEMNÉ PLÁNOVANIE • URBANIZMUS
ARCHITEKTÚRA • PROJEKTY • DESIGN
www.agsatelier.sk

OBSTARÁVATEĽ : OBCE DIVIAKY NAD NITRICOU

SPRACOVATEĽ : AGS ATELIÉR s.r.o.



ÚZEMNÝ PLÁN OBCE DIVIAKY NAD NITRICOU
ZMENY A DOPLNKY Č. 1
NÁVRH

OBSAH VÝKRESU : PERSPEKTÍVNE POUŽITIE POĽNOHOSPODÁRSKEHO PÔDNEHO FONDU A LESNÉHO PÔDNEHO FONDU NA NEPOĽNOHOSPODÁRSKE ÚČELY - NÁLOŽKA - PRIESVITKA