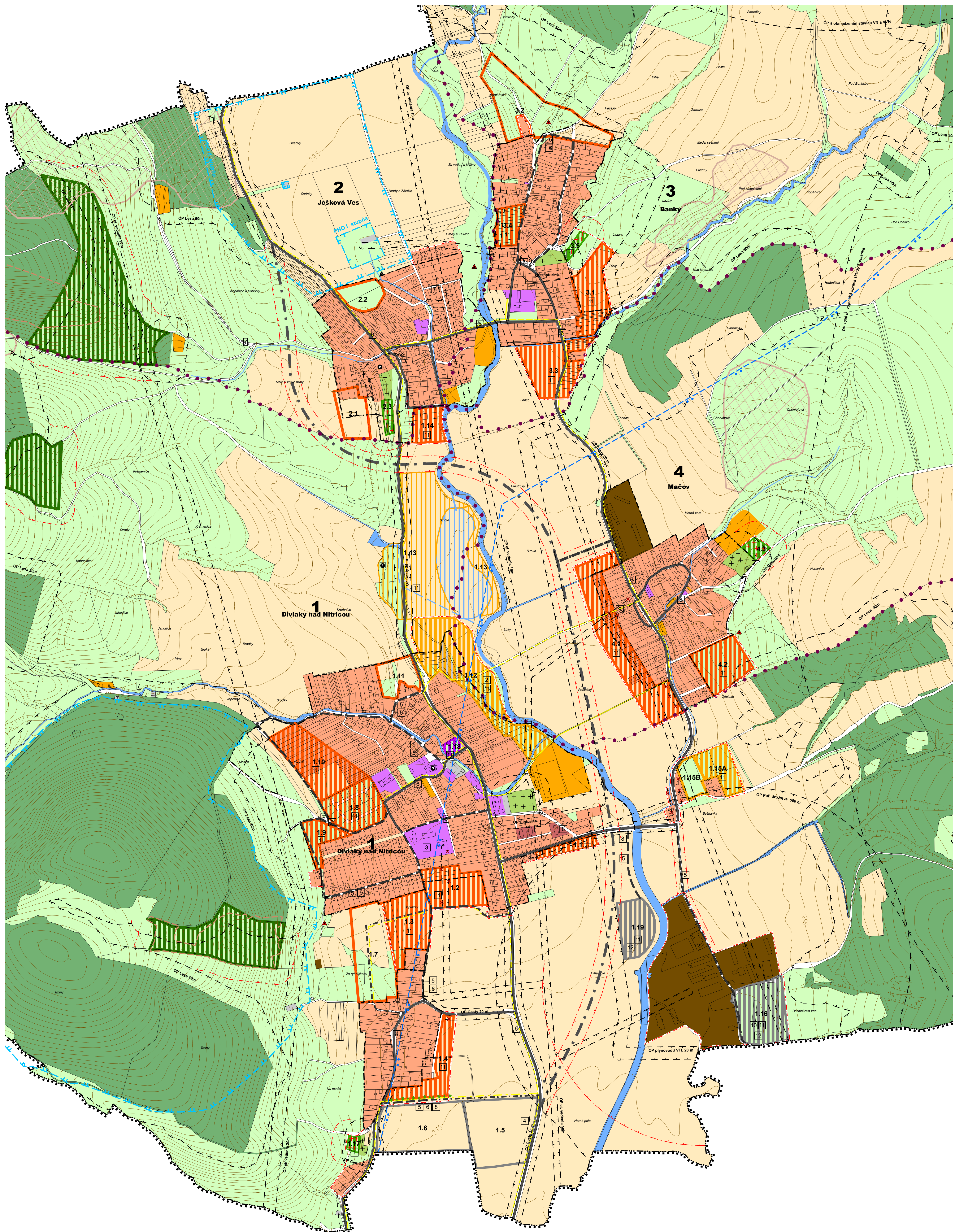


ÚZEMNÝ PLÁN OBCE DIVIAKY NAD NITRICOU

ČISTOPIS PRIESTOROVÉ USPORIADANIE A FUNKČNÉ VYUŽITIE ÚZEMIA



LEGENDA

STAV	NÁVRH	VÝHLAD	OPIS
.....			HRANICA RIEŠENÉHO ÚZEMIA
- - - -			HRANICA KATASTRÁLNEHO ÚZEMIA OBCE
- · - · -			HRANICA ZASTAVANÉHO ÚZEMIA OBCE (STAV K 1.1.1990)
1			HRANICA MIESTNYCH ČASTÍ OBCE / OZNAČENIE (HRANICA K. Ú. MIESTNYCH ČASTÍ)
	1.1	1.1	OZNAČENIE FUNKČNO-PRIESTOROVÉHO BLOKU (ROZVOJOVEJ LOKALITY)
			VODNÉ PLOCHY A TOKY
			VODNÝ TOK POD POVRCHOM
			CESTY II. A III. TRIEDY ZBERNÉ A ZBERNO-OBSLUŽNÉ MK B2, B3
			DÔLEŽITÉ OBSLUŽNÉ KOMUNIKÁCIE C2
			HLAVNÉ PEŠIE KOMUNIKÁCIE A PRIESTRANSTVÁ - D1 (INTEGROVANÉ S CYKLOTRASAMI)
			OSTATNÉ PLOCHY A KOMUNIKÁCIE (CESTY)
			PÁSMO HYGIENICKEJ OCHRANY VÓD I. STUPŇA
			PÁSMO HYGIENICKEJ OCHRANY VÓD II. STUPŇA
			OCHRANNÉ PÁSMO II. STUPŇA PRÍRODNÝCH LIEČIVÝCH ZDROJOV V BOJNICIACH
			OCHRANNÉ PÁSMO VŠETKYCH DRUHOV
			OBYTNÉ ÚZEMIE - HROMADNÉ FORMY BÝVANIA (HBV)
			OBYTNÉ ÚZEMIE - INDIVIDUÁLNE FORMY BÝVANIA (IBV)
			ZMIEŠANÉ ÚZEMIE S MESTSKOU ŠTRUKTÚROU
			PLOCHY OBYČIANSKEJ VYBAVENOSTI A SOCIÁLNEJ INFRAŠTRUKTÚRY
			REKREAČNÉ ÚZEMIE - INTENZÍVNE
			REKREAČNÉ ÚZEMIE - EXTENZÍVNE
			VÝROBNÉ ÚZEMIE - POLNOHOSPODÁRSTVO A LESNÉ HOSPODÁRSTVO
			VÝROBNÉ ÚZEMIE - PRIEMYSEL / PREVADZKOVÉ DOPRAVNÉ A TECHNICKÉ ZARIADENIA
			PLOCHY ZELENÉ VŠETKEHO DRUHU

STAV	NÁVRH	VÝHLAD	OPIS
			PLOCHY ORNEJ PODY
			PLOCHY LESOV
			PLOCHY OCHRANNÝCH LESOV
			IZOLAČNÁ ZELEN
			POHREBISKO
			ZOSUVY
			KULTÚRNE PAMIAJKY
			NELEGÁLNA SKLÁDKA ODPADOV (URČENÁ NA SANACIU)
			JAV NA ZRUŠENIE

1 VEREJNOPROSPESNÁ STAVBA

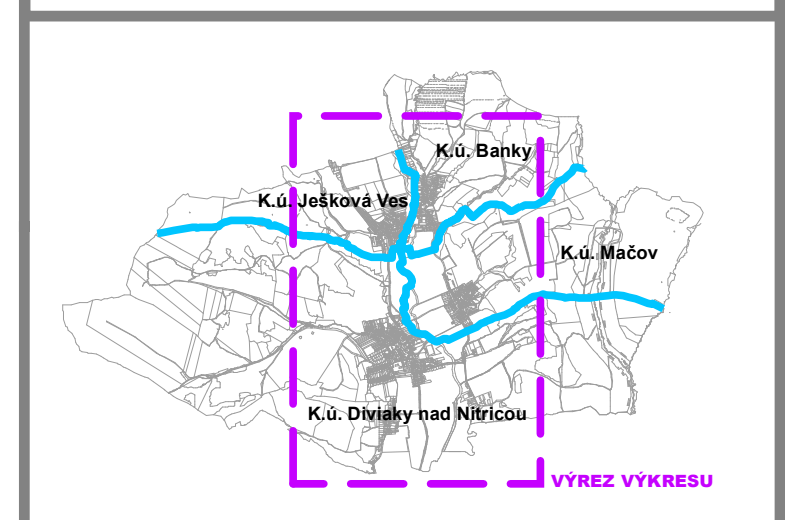
Kód	Popis verejnoprospešnej stavby
1	Rozšírenie cintorína
2	Sportový a rekreačný areál
3	Sportové zariadenia ZS
4	Skupinovú kanalizáciu * (súčasť VPS ÚPN VK „aglomerácia Dolné Vestenice“)
5	Sieť cestných komunikácií v súlade s grafickou časťou
6	Pešie chodníky *
7	Rozšírenie verejného vodovodu a vodjerm 2 x 150 m ³ *
8	Rozšírenie verejnej kanalizácie a príslušných technologických zariadení *
9	Preloženie verejných rozvodov elektrického vedenia *
10	Kompostovisko
	Rozšírenie verejnej dopravnej a technickej infraštruktúry vo funkčno-priestorových blokoch (FPB) Lj. v rozvojových
	Sieť cestných a peších komunikácií v súlade s grafickou časťou
	Rozšírenie verejných rozvodov elektrického vedenia
	Navrhované transformačné stanice
11	Rozšírenie verejných rozvodov plynu VTL, STL *
	Rozšírenie verejnej kanalizácie a príslušných technologických zariadení *
12	Rozšírenie verejnej telekomunikačnej siete a zariadení (zvukové, obrazové a dátové)
	Verejné tepelné zariadenia (lokálne zdroje, alternatívne energetické zdroje)

* - koridory a trasy dopravného a technického vybavenia sú bližšie definované v príslušnom výkrese grafickej časti

ZOZNAM KULTÚRNYCH PAMIAATOK

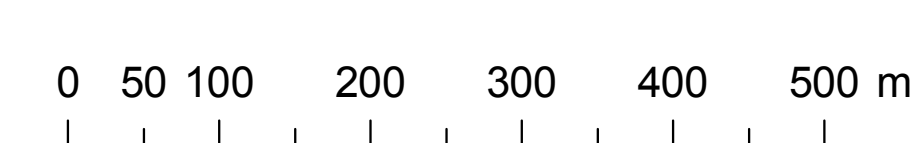
- 1 Archeologická lokalita Hrádok - Bukovec, zapísaná v ÚZPF pod číslom 2156/0
- 2 Archeologická lokalita Kopec (Hrádok), zapísaná v ÚZPF pod číslom 2159/0
- 3 Rímskokatolícky kostol Všetkých svätých zapísaná v ÚZPF pod číslom 828/0

SCHEMA ÚZEMNÉHO ČLENENIA OBCE



SCHVALOVACIA DOLOŽKA
 ÚZEMNÝ PLÁN OBCE DIVIAKY NAD NITRICOU
 SCHVÁLENÝ OBCIANSKÝM ZASTUPITELSTVOM
 V DIVIAKOCH NAD NITRICOU
 UZNESENIM Č. 22/2015 DŇA 7.5.2015,
 ZÁVAZNÁ ČASŤ VYHLASENÁ VZN Č. 1/2015

VLADIMÍR PRŮŽINEC, STAROSTA OBCE
 MENO A PODPIS OPRÁVNENEJ OSOBY, PEČAŤ



SADA č.	VÝKRES č.	MIERKA		
	2B	1:5 000		

HL. RIEŠITEĽ	ING. ARCH. GABRIEL SZALAY	ZÁKAZKA č.	: 02 07/2011
RIEŠITEĽ	ING. ARCH. GABRIEL SZALAY	ETAPA	: ČISTOPIS
VYPRACOVÁV	ING. IGOR KMET	DATUM SPRAC.	: 06 2015
		DATUM EXPED.	

OBSTARÁVATEĽ : OBEC DIVIAKY NAD NITRICOU SPRACOVATEĽ : AGS ATELIER s.r.o.

ÚZEMNÝ PLÁN OBCE DIVIAKY NAD NITRICOU
ČISTOPIS

OBŠAH VÝKRESU : PRIESTOROVÉ USPORIADANIE A FUNKČNÉ VYUŽITIE ÚZEMIA