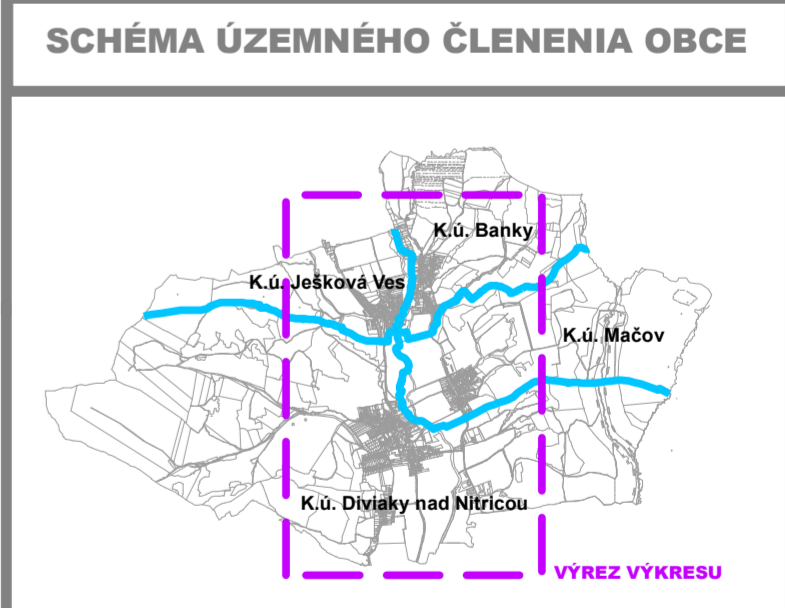
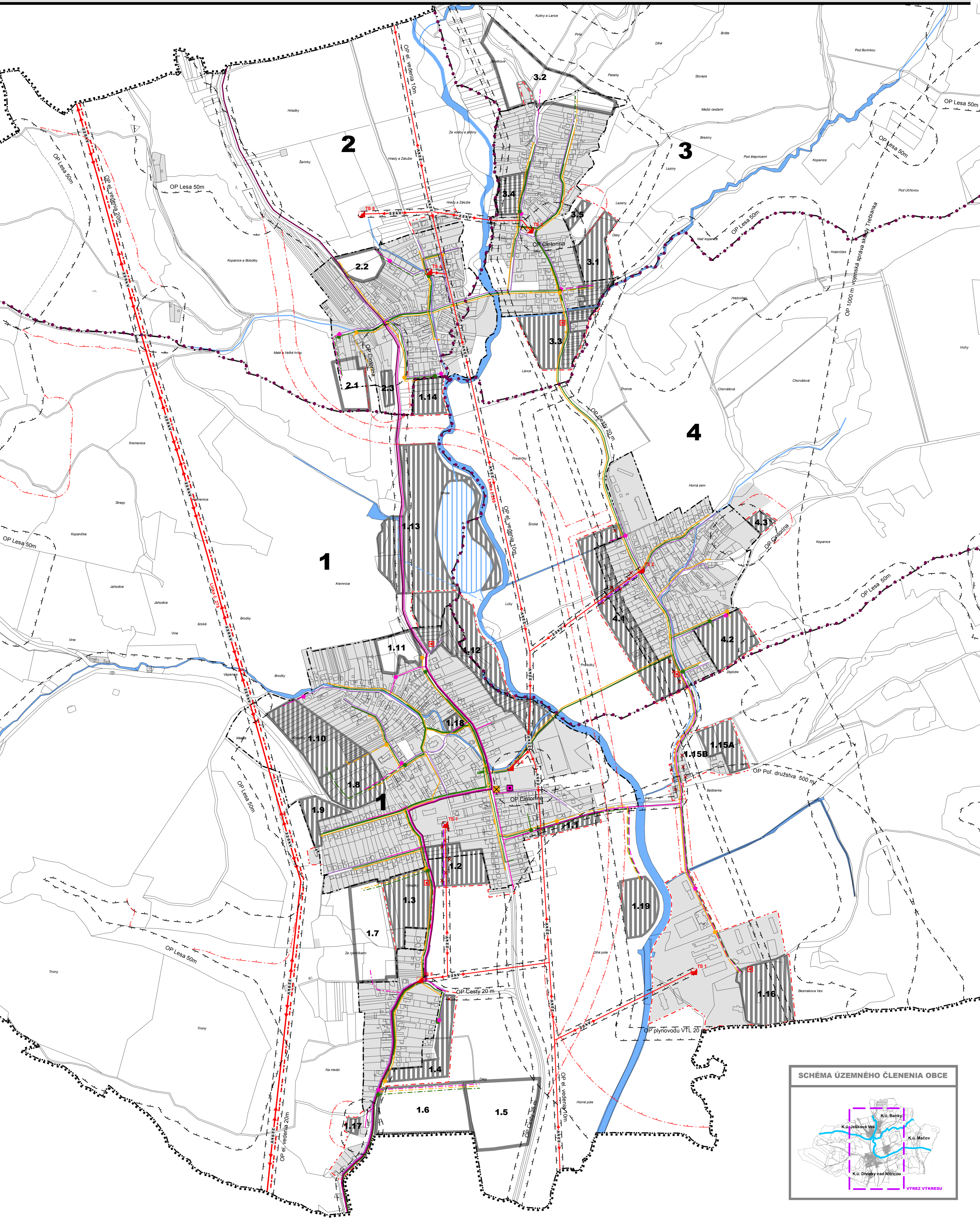


ÚZEMNÝ PLÁN OBCE DIVIAKY NAD NITRICOU

ČISTOPIS VEREJNÉ TECHNICKÉ VYBAVENIE - INFOSIETE, ENERGETIKA



Legenda

STAV	NÁVRH	VÝHLAD	OPIS
			HRANICA RIEŠENÉHO ÚZEMIA
			HRANICA KATASTRÁLNEHO ÚZEMIA OBCE
			HRANICA ZASTAVANÉHO ÚZEMIA OBCE
			HRANICA MIESTNYCH ČASTÍ OBCE / OZNAČENIE
			OZNAČENIE FUNKČNO-PRIESTOROVÉHO BLOKU (ROZVOJOVEJ LOKALITY)
			VODNÉ PLOCHY A TOKY
			OCHRANNÉ PASMÁ VŠETKÉHO DRUHU
			ZASTAVANÉ PLOCHY (ROZVOJOVEJ LOKALITY)
			JAVY NA ZRUŠENIE

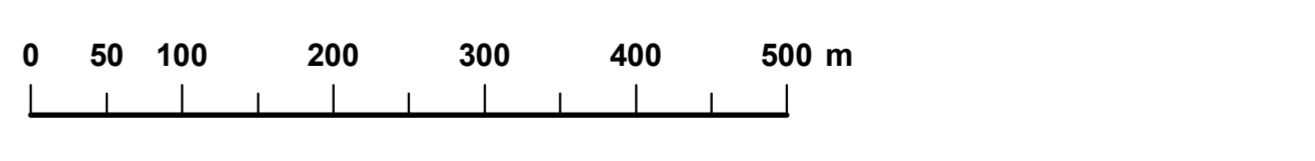
INFORMAČNÉ SIETE

STAV	NÁVRH	VÝHLAD	OPIS
			VZDUŠNÉ VEDENIE VN (22 KV)
			KÁBLOVÉ VEDENIE V ZEMI VN (22 KV)
			TRAFOSTANICE (TS)
			TELEKOMUNIKÁCIE – OPTICKÝ KÁBEL
			TELEKOMUNIKÁCIE – MIESTNA TELEFÓNNA SIET (ZEMNÉ VEDENIE)
			BOD NAPOJENIA NA MIESTNU TELEFÓNNU SIET
			TELEKOMUNIKÁCIE – MIESTNA TELEFÓNNA SIET (VZDUŠNÉ VEDENIE)
			AUTOMATICKÁ TELEFÓNNA ÚSTREDŇA (ATÚ-RSU)
			MIESTNY ROZHLAS (MR)
			BOD NAPOJENIA NA MIESTNY ROZHLAS
			ROZHLASOVÁ ÚSTREDŇA MR
			DÁTOVÁ SIET - KÁBLOVÝ ROZVOD
			BOD NAPOJENIA NA DÁTOVÚ SIET

ENERGETIKA

			VZDUŠNÉ VEDENIE VVN (400 KV)
			VZDUŠNÉ VEDENIE VVN (220 KV)

SCHVALOVACIA DOLOŽKA
 ÚZEMNÝ PLÁN OBCE DIVIAKY NAD NITRICOU
 SCHVALENÝ OBCENÝM ZASTUPITELSTVOM
 V DIVIAKoch NAD NITRICOU
 UZNESENÍM Č. 22/2015 DŇA 7.5.2015.
 ZÁVAZNÁ ČASŤ VYHLÁSENÁ VZN Č. 1/2015
 VLADIMÍR PRUŽINEC, STAROSTA OBCE
 MENO A PODPIS OPRÁVNENEJ OSOBY, PEČAŤ



SADA č.	VÝKRES č.	MIERKA		
	4	1:5 000		

HL. RIEŠITEL : ING. ARCH. GABRIEL SZALAY
 RIEŠITEL : ING. IGOR TOMÁŠIK
 VYPRACOVAL : ING. IGOR KMET
 ZÁKAZKA č. : 02 07/2011
 ETAPA : ČISTOPIS
 DÁTUM SPRAC. : 06 2015
 DÁTUM EXPED.

OBSTARÁVATEL : OBCE DIVIAKY NAD NITRICOU
 SPRACOVATEL : AGS ATELIER s.r.o.
ÚZEMNÝ PLÁN OBCE DIVIAKY NAD NITRICOU
 ČISTOPIS