



OBEC DIVIAKY NAD NITRICOU

VŠEOBECNE ZÁVÄZNÉ NARIADENIE

č. 3/2022

KTORÝM SA PODĽA ZMIEN A DOPLNKOV Č. 5 ÚZEMNÉHO PLÁNU OBCE DIVIAKY NAD NITRICOU MENÍ A DOPLŇA VŠEOBECNE ZÁVÄZNÉ NARIADENIE OBCE DIVIAKY NAD NITRICOU Č. 1/2015, KTORÝM BOLI VYHLÁSENÉ ZÁVÄZNÉ ČASTI ÚZEMNÉHO PLÁNU OBCE DIVIAKY NAD NITRICOU

Obecné zastupiteľstvo v Diviakoch nad Nitricou podľa § 6, ods. 1 zákona č. 369/1990 Zb. o obecnom zriadení v znení neskorších predpisov, v súlade s ustanovením § 27 ods. 3 zákona č. 50/1976 Zb. o územnom plánovaní a stavebnom poriadku v znení neskorších predpisov vydáva toto všeobecne záväzné nariadenie, ktorým sa podľa Zmien a doplnkov č. 5 Územného plánu obce Diviaky nad Nitricou mení a dopĺňa všeobecne záväzné nariadenie obce Diviaky nad Nitricou č. 1/2015, ktorým boli vyhlásené záväzné časti Územného plánu obce Diviaky nad Nitricou v znení jeho zmien a doplnkov.

§ 1

Základné ustanovenia

(1) Týmto všeobecne záväzným nariadením (ďalej len "VZN") sa vyhlasujú záväzné časti Územného plánu obce Diviaky nad Nitricou, podľa Zmien a doplnkov č. 5 (ďalej len "ZaD č. 5"), ktoré tvoria neoddeliteľnú prílohu tohto VZN.

(2) Týmto VZN sa stanovujú zásady a regulatívy priestorového usporiadania a funkčného využívania územia, ktoré obsahujú záväzné pravidlá a opatrenia v území, podmienky využitia územia, stanovujú sa zásady a regulatívy obytného územia, verejného dopravného a technického vybavenia územia uvedené v záväznej časti ZaD č. 5 ÚPN O Diviaky nad Nitricou.

(3) Záväzná časť ZaD č. 5 ÚPN O Diviaky nad Nitricou vrátane grafickej časti, tvorí neoddeliteľnú prílohu tohto VZN. Súčasťou prílohy záväznej časti sú výkresy:
č. 2A – Priestorové usporiadanie a funkčné využitie územia,
č. 8 – Schéma VPS a záväzných častí riešenia.

§ 2

Uloženie územnoplánovacej dokumentácie

(1) Dokumentácia schválených ZaD č. 5 ÚPN O Diviaky nad Nitricou je uložená:

- a) Obec Diviaky nad Nitricou ako orgán územného plánovania
- b) Obec Diviaky nad Nitricou ako stavený úrad
- c) Okresný úrad Trenčín, Odbor výstavby a bytovej politiky

(2) Po dobu platnosti územnoplánovacia dokumentácia obce bude prístupná k nahliadnutiu zverejnená na webovom sídle obce www.diviakynadnitricou.sk

§ 3

Závěrečné ustanovenia

(1) Nadobudnutím účinnosti tohto VZN sa mení a dopĺňa Všeobecne záväzné nariadenie obce č. 1/2015, o územnom pláne obce, ktoré bolo schválené uznesením číslo 22/2015 Obecným zastupiteľstvom Diviaky nad Nitricou dňa 7.5.2015

(2) Podľa § 6 ods. 3 zákona č. 369/1990 Zb. o obecnom zriadení v znení neskorších predpisov bol návrh tohto VZN zverejnený na úradnej tabuli obce, webovom sídle obce www.diviaky.sk od 27.7.2022 do 15.8.2022

(3) Obecné zastupiteľstvo Diviaky nad Nitricou sa uznieslo na tomto VZN obce č. 3./2022 dňa pod číslom uznesenia

(4) VZN obce Diviaky nad Nitricou č./2022 nadobúda účinnosť dňom

Vladimír Pružinec
starosta obce Diviaky nad Nitricou

Vyvesené na úradnej tabuli dňa 27.7.2022

Zvesené z úradnej tabule dňa

Príloha:

Závazná časť Územného plánu obce Diviaky nad Nitricou, Zmeny a doplnky č. 5

1. ZÁSADY A REGULATÍVY PRIESTOROVÉHO USPORIADANIA A FUNKČNÉHO VYUŽÍVANIA ÚZEMIA NA FUNKČNÉ A PRIESTOROVO HOMOGÉNNÉ JEDNOTKY

Kapitola je bez zmeny.

2. URČENIE PRÍPUSTNÝCH, OBMEDZUJÚCICH ALEBO VYLUČUJÚCICH PODMIENOK NA VYUŽITIE JEDNOTLIVÝCH PLÔCH A INTENZITU ICH VYUŽITIA

V podkapitole 2.2., v tabuľke č. 1, v časti MČ 1 sa za rozvojovú lokalitu Z4/1 vkladajú nové riadky:

1	Z5/1	NO	OÚ/IBV	-	0,260	IBV	0,260	3,5	13,4	3,5	1
	Z5/2	NO	OÚ/IBV	-	0,537	IBV	0,537	3,5	19,5	10,5	3

3. ZÁSADY A REGULATÍVY UMIESTNENIA OBČIANSKEHO VYBAVENIA ÚZEMIA

Kapitola je bez zmeny.

4. ZÁSADY A REGULATÍVY UMIESTNENIA VEREJNÉHO DOPRAVNÉHO A TECHNICKÉHO VYBAVENIA ÚZEMIA

V stati pod nadpisom "Zásobovanie elektrickou energiou" sa body b), c) a d) nahrádzajú novým textom:

- b) navrhované trafostanice riešiť ako kioskové do 630 kVA s káblovým prívodom uloženým v zemi, (K,S,D)
- c) v rámci rekonštrukcií nahradiť jestvujúce stĺpové a stožiarové trafostanice s ohľadom na možné technické riešenie za kioskové, (T)
- d) rozvody nízkeho napätia riešiť ako zemné káblové, dĺžka výbežkov od zdroja max.350 m, (T)

5. ZÁSADY A REGULATÍVY ZACHOVANIA KULTÚRNOHISTORICKÝCH HODNÔT, OCHRANY A VYUŽÍVANIA PRÍRODNÝCH ZDROJOV, OCHRANY PRÍRODY A TVORBY KRAJINY, VYTVÁRANIA A UDRŽIAVANIA EKOLOGICKEJ STABILITY VRÁTANE PLÔCH ZELENE

Kapitola je bez zmeny.

6. ZÁSADY A REGULATÍVY STAROSTLIVOSTI O ŽIVOTNÉ PROSTREDIE

Kapitola je bez zmeny.

7. VYMEDZENIE ZASTAVANÉHO ÚZEMIA OBCE

Kapitola je bez zmeny.

8. VYMEDZENIE OCHRANNÝCH PÁSIEM A CHRÁNENÝCH ÚZEMÍ PODĽA OSOBITNÝCH PREDPISOV

Na konci kapitoly sa vkladá text:

Zachovať vojenský objekt „Sklady Trebianka“ (predmetný vojenský objekt bude aj naďalej dlhodobo využívaný ozbrojenými silami) v riešenom území a rešpektovať jeho ochranné pásma a túto skutočnosť zohľadniť aj pri vypracovaní ÚPN.

9. PLOCHY NA VEREJNOPROSPEŠNÉ STAVBY, NA VYKONANIA DELENIA A SCELOVANIA POZEMKOV, NA ASANÁCIU A NA CHRÁNENÉ ČASTI KRAJINY

Kapitola je bez zmeny.

10. URČENIE, NA KTORÉ ČASTI OBCE JE POTREBNÉ OBSTARÁŤ A SCHVÁLIŤ ÚZEMNÝ PLÁN ZÓNY

Kapitola je bez zmeny.

11. ZOZNAM VEREJNOPROSPEŠNÝCH STAVIEB

Kapitola je bez zmeny.

12. SCHÉMA ZÁVÄZNÝCH ČASTÍ RIEŠENIA A VEREJNOPROSPEŠNÝCH STAVIEB

Na konci kapitoly sa vkladá text:

Zmeny a doplnky č. 5

Záväzné sú zásady priestorového usporiadania a funkčného využívania územia vyjadrené vo forme regulatívov obsahujúcich záväzné pravidlá, ktoré stanovujú opatrenia v území, podmienky využitia územia a umiestňovania stavieb formulované v záväznej časti platného znenia Územného plánu Diviaky nad Nitricou pre obytné územie.

Záväzné sú výkresy č. 2A, 8

ÚZEMNÝ PLÁN OBCE DIVIAKY NAD NITRICOU

ZMENY A DOPLNKY č. 5

PRIESTOROVÉ USPORIADANIE A FUNKČNÉ VYUŽITIE ÚZEMIA

LEGENDA

SYMBOL	NÁZOV	VÝKLAD	SYMBOL	NÁZOV	VÝKLAD
					HRANICA RIEŠENÉHO ÚZEMIA
					HRANICA KATASTRÁLNEHO ÚZEMIA OBCE
	OBYTNÉ ÚZEMIE - INDIVIDUÁLNE FORMY BYVANIA (BYV)				HRANICA ZASTAVANÉHO ÚZEMIA OBCE (STAV K 1.1.1992)
	ZMIEŠANÉ ÚZEMIE S MESTSKOU STRUKTÚROU				HRANICA MESTNÝCH ČASTÍ OBCE / OZNAČENIE (HRANICA K. U. MESTNÝCH ČASTÍ)
	PLÔCHY OBCIANSKEJ VYBAVENOSTI A SOCIÁLNEJ INFRAŠTRUKTÚRY				OZNAČENIE FUNKČNO-PRIESTOROVÉHO SLOHU (ROZVOJOVEJ LOKALITY)
	REKREAČNÉ ÚZEMIE - INTENZÍVNE				VODNÉ PLOCHY A TOKY VODNÝ TOK POD POVRCHOM
	REKREAČNÉ ÚZEMIE - EXTENZÍVNE				CESTY I. A II. TRIEDY ZBERNÉ A ZBERNO-ODSLŔNÉ MK, SÚ, B3
	VÝROBNÉ ÚZEMIE - POĽNOHOSPODÁRSTVO A LEHÉ HOSPODÁRSTVO				DOLEŽITÉ OBLUŽNÉ KOMUNIKÁCIE: G2
	VÝROBNÉ ÚZEMIE - PRÉMIÉZEL / PRÍVAZDOVÉ DOPRAVNÉ A TECHNICKÉ ZARIADENIA				OSTATNÉ PLOCHY A KOMUNIKÁCIE (CESTY)
	POHREŠKIO				PASMO HYGIENICKEJ OCHRANY VOD I. STUPŇA PASMO HYGIENICKEJ OCHRANY VOD II. STUPŇA
	PLÔCHY ZELENE VŠETKEHO DRUHU				KULTÚRNE PAMÄTKY
	ODLADNÁ ZELENÁ				OCHRANNE PASMO VŠETKYCH DRUHOV
	PLÔCHY DRINEJ PODY				JAV NA ZPRUŠŔENIE
	PLÔCHY LÉSOV				
	PLÔCHY OCHRANENÝCH LÉSOV				
	ZČSÚVY				
	NELEGÁLNA SÚLADKA ODPODOV (SÚRODIA NA SANÁCKU)				
	OCHRANNE PASMO I. STUPŇA PLYNÝCH ÚBŔOVÝCH ZDROJOV V BUNCIACH				

ZOZNAM KULTÚRNYCH PAMÄTKO

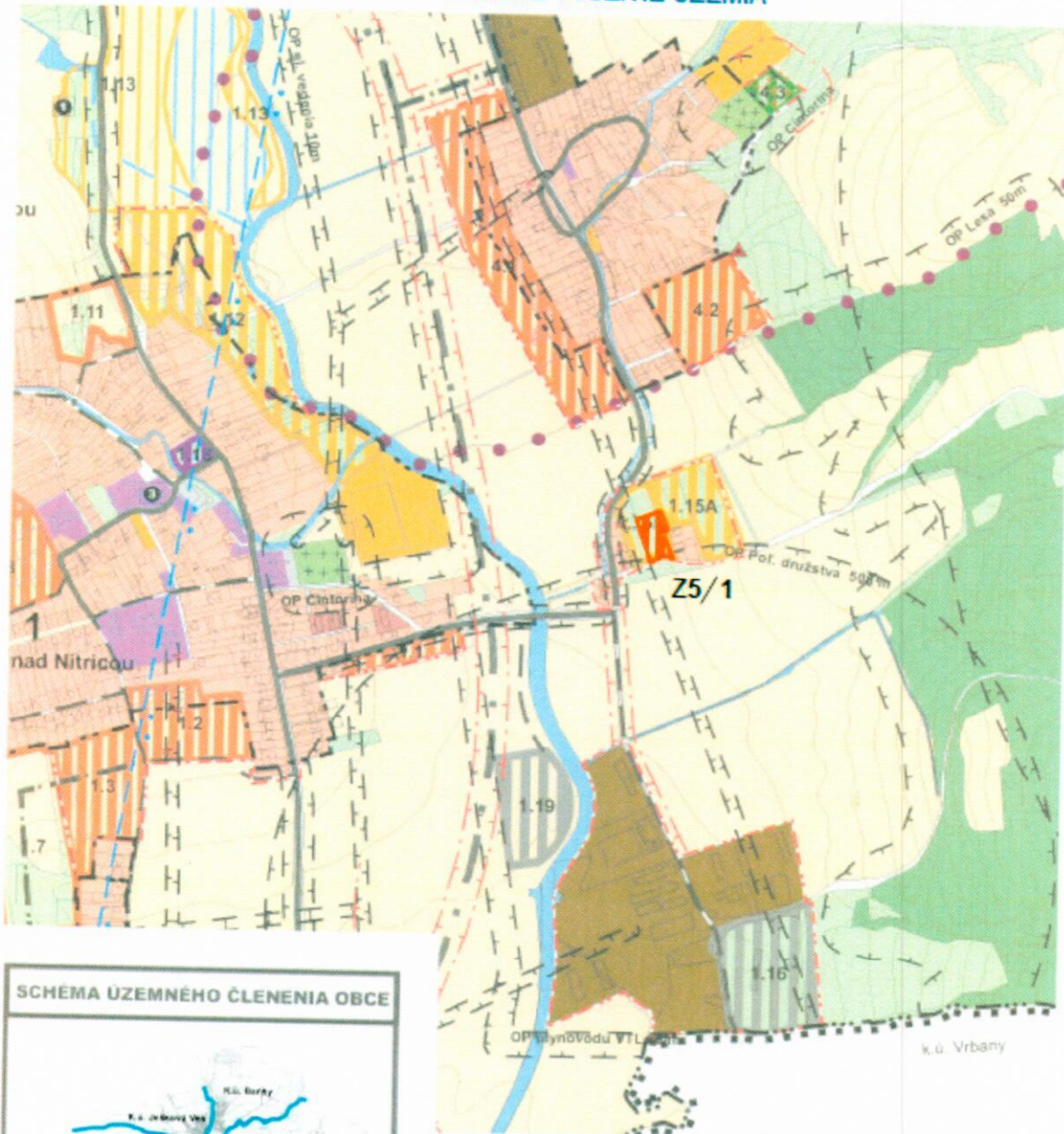
- 1 Archeologická lokalita Hrabák - Súpisná opísaná v ÚZPP pod číslom 21900
- 2 Archeologická lokalita Kocub (hrabák) - opísaná v ÚZPP pod číslom 21900
- 3 Pamiatkový kôpec vlnatých vrchov - opísaná v ÚZPP pod číslom 4360

SPRACOVATEĽ: PRJEKTOVÁ A REALITNÁ KANCELÁRIA, TEL. 049 439 89 00 TRIEBA SNP 2 75 * 074 01 BANSKÁ BYSTRICA	ZÁK. ČÍSLO: DÁTUM: 11.2021 OBSTARÁVATEĽ: Obec DIVIAKY NAD NITRICOU	
HLAVNÝ RIEŠITEĽ: URBANIZMUS	Ing. arch. Vladimír Paško Ing. arch. Ivica Gašparovičová	

ÚZEMNÝ PLÁN OBCE DIVIAKY NAD NITRICOU

ZMENY A DOPLNKY č. 5

PRIESTOROVÉ USPORIADANIE A FUNKČNÉ VYUŽITIE ÚZEMIA



SPRACOVATEĽ: <small>PROJEKTOVÁ A REALITNÁ KANCELÁRIA, TEL.098 429 89108 TRIEDA SNP 2,75 * 974 01 BAŇSKÁ BYSTRICA</small>	ZÁK. ČÍSLO:
	DÁTUM: 11.2021
	OBSTARÁVATEĽ: Obec DIVIAKY NAD NITRICOU



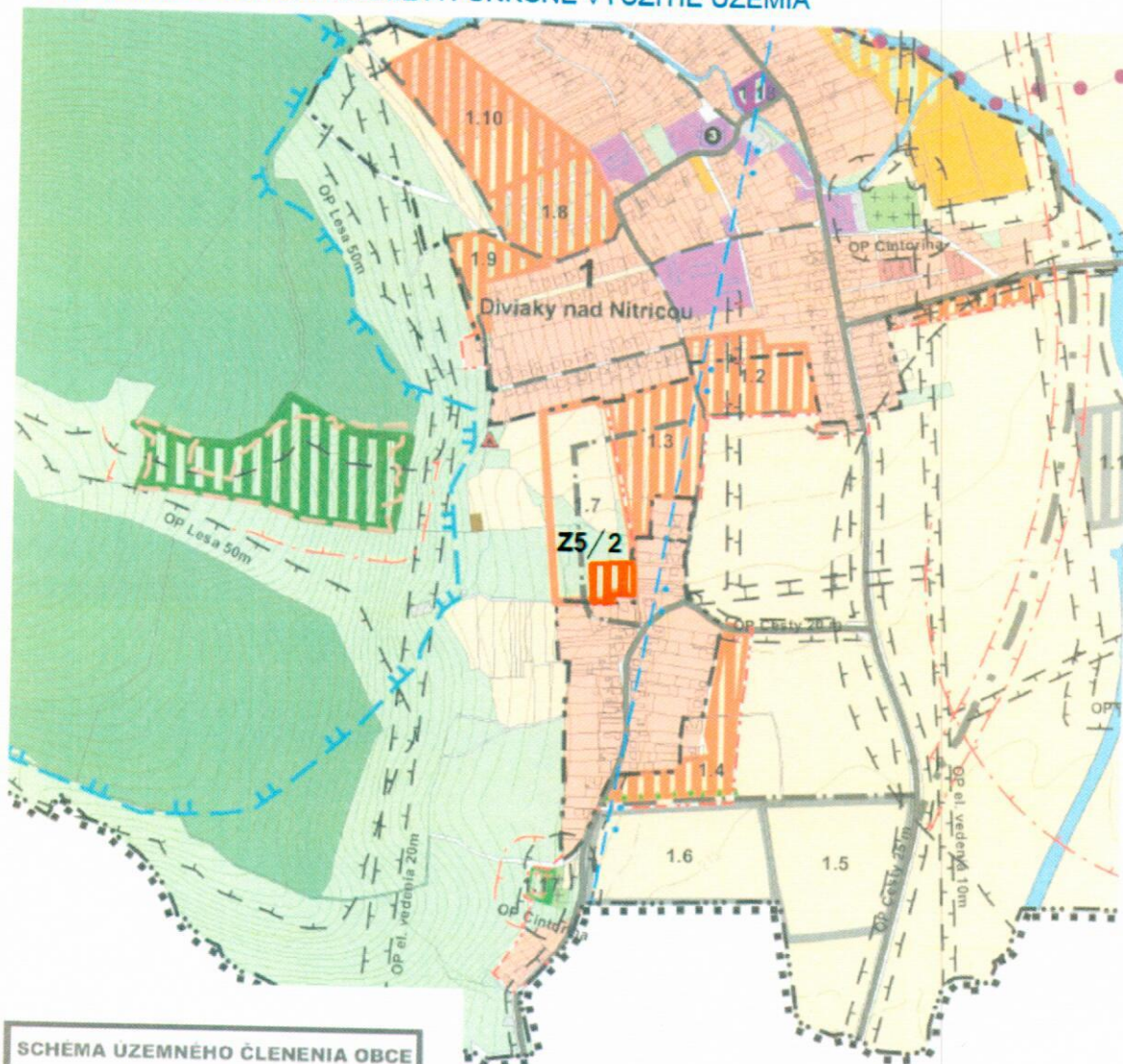
HĽAVNÝ RIEŠITEĽ:	Ing. arch. Vladimír Paško	číslo paré
URBANIZMUS	Ing. arch. Ivica Gašparovičová	

1 : 10 000
 číslo výkresu
2A/2


ÚZEMNÝ PLÁN OBCE DIVIAKY NAD NITRICOU

ZMENY A DOPLNKY č. 5

PRIESTOROVÉ USPORIADANIE A FUNKČNÉ VYUŽITIE ÚZEMIA



SPRACOVATEĽ:	ZÁK. ČÍSLO:
e R STAR s.r.o.	DÁTUM: 11.2021
<small>PROJEKTOVÁ A REALITNÁ KANCELÁRIA, TEL. 095 429 89 88 TRIEĎA SNP č.75 * 974 01 BANSKÁ BYSTRICA</small>	OBSTARÁVATEĽ:
	Obec DIVIAKY NAD NITRICOU



HLAVNÝ RIEŠITEĽ:	Ing. arch. Vladimír Paško	číslo paré
URBANIZMUS	Ing. arch. Ivica Gašparovičová	

1 : 10 000
číslo výkresu
2A/3

ÚZEMNÝ PLÁN OBCE DIVIAKY NAD NITRICOU

ZMENY A DOPLNKY č. 5

SCHÉMA VEREJNOPROSPEŠNÝCH STAVIEB A ZÁVÄZNÝCH ČASŤÍ RIEŠENIA

Legenda

STAV	NAVRH	
		HRANICA RIEŠENÉHO ÚZEMIA
		HRANICA KATASTRÁLNEHO ÚZEMIA OBCE
		HRANICA ZASTAVANÉHO ÚZEMIA OBCE
		OZNAČENIE FUNKČNO-PRÍSTOROVÉHO BLOKU (ROZVOJOVÁ LOKALITA)
		VODNÉ PLOCHY A TOKY
		OCHRANNÉ PASMA VŠETKEHO DRUHU
		VYZNAMNÁ ČESTNÁ KOMUNIKAČNÁ SIŤ
		VODOJEM
		ZASTAVANÁ PLOCHA / ROZVOJOVÁ LOKALITA
		LES
		JAV NA ZRUŠENIE

ZOZNAM KULTÚRNYCH PAMIAТОK

- Archeologická lokalita Bukovec, zapísaná v ÚZPF pod číslom 2156/0
- Archeologická lokalita Hradok, zapísaná v ÚZPF pod číslom 2159/0
- Rímskokatolícky kostol Všetech svätých zapísaná v ÚZPF pod číslom 828/0

1 VEREJNOPROSPEŠNÁ STAVBA

ZOZNAM VEREJNOPROSPEŠNÝCH STAVIEB

Kód	Popis verejnoprospešnej stavby
1	Rozšírenie diaľnice
2	Športový a rekreačný areál
3	Športové zariadenia ZŠ
4	Šukovník kanalizácia * (v rámci VPS ÚPN VÚC TR, aglomerácia Dolná Viedňava)
5	Sieť peších komunikácií v sieti s grafickou časťou *
6	Pešie chodníky *
7	Rozšírenie verejného vodovodu a vodjehm 2 x 150 mm *
8	Rozšírenie verejného kanalizačného a príslušných technických zariadení *
9	Príslušné verejné zariadenia elektrického vedenia *
10	Komunikačná
11	Rozšírenie verejnej dopravných a technických infraštruktúr na funkčno-prístorových blokoch (F-PB) a rozvojových lokalitách
	Sieť cestných a peších komunikácií v sieti s grafickou časťou
	Rozšírenie verejného rozvodov elektrického vedenia
	Nové transformátory
	Rozšírenie verejného rozvodov plynu VTL, STL *
	Rozšírenie verejnej kanalizácie a príslušných technických zariadení *
	Rozšírenie verejnej telekomunikačnej siete a zariadení (zvonice, obrazovky a dňové)
12	Výstavba tepelnej zariadenia (lokálne zdroje, alternatívne energetické zdroje)

* kedykoľvek má byť doplnené a technického vybavenia na súčasných dňových v príslušných výkresoch grafickej časti

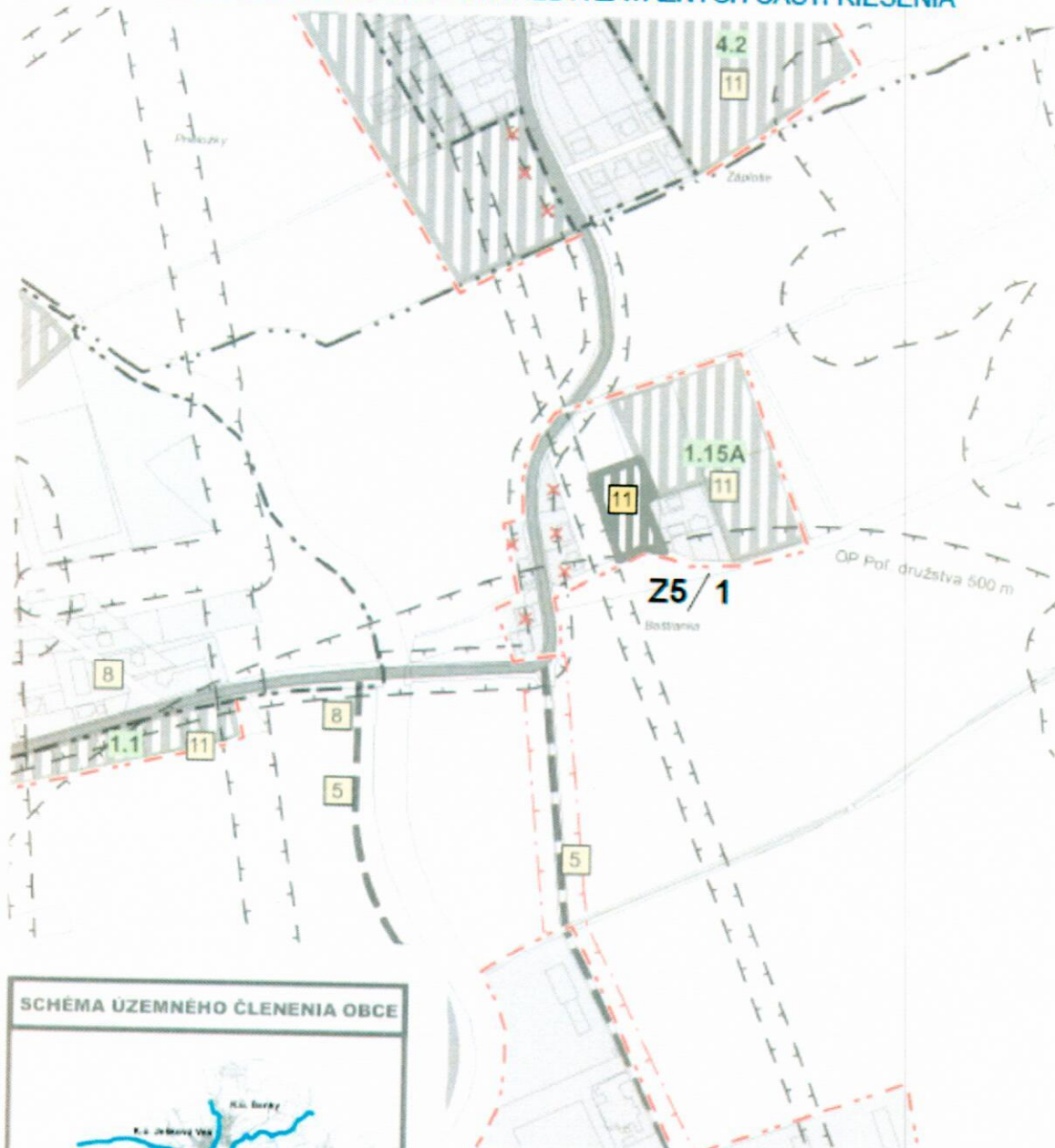
REGULATÍVY



MČ (ZPČ)	MPS (stavba, stavba)	Priebeh využitia územia	Výška budovy (m)	Špecifická funkčná úroveň	Povolená plocha				
					Plocha a zvláštna plocha (%)				
					Základná plocha	Plocha podlažia	Plocha terasu	Plocha záhrady	
1	1.1	NO	DC / BV	3	BV	40	20	40	2
	1.2	NO	DC / BV	3	BV	40	20	40	2
	1.3	NO	DC / BV	3	BV	40	20	40	2
	1.4	NO	DC / BV	3	BV	40	20	40	2
	1.5	NO	DC / BV	3	BV	40	20	40	2
	1.6	NO	DC / BV	3	BV	40	20	40	2
	1.7	NO	DC / BV	3	BV	40	20	40	2
	1.8	NO	DC / BV	3	BV	40	20	40	2
	1.9	NO	DC / BV	3	BV	40	20	40	2
	2.0	NO	DC / BV	3	BV	40	20	40	2
	2.1	NO	DC / BV	3	BV	40	20	40	2
	2.2	NO	DC / BV	3	BV	40	20	40	2
	2.3	NO	DC / BV	3	BV	40	20	40	2
	2.4	NO	DC / BV	3	BV	40	20	40	2
	2.5	NO	DC / BV	3	BV	40	20	40	2
	2.6	NO	DC / BV	3	BV	40	20	40	2
	2.7	NO	DC / BV	3	BV	40	20	40	2
	2.8	NO	DC / BV	3	BV	40	20	40	2
	2.9	NO	DC / BV	3	BV	40	20	40	2
	3.0	NO	DC / BV	3	BV	40	20	40	2
	3.1	NO	DC / BV	3	BV	40	20	40	2
	3.2	NO	DC / BV	3	BV	40	20	40	2
	3.3	NO	DC / BV	3	BV	40	20	40	2
	3.4	NO	DC / BV	3	BV	40	20	40	2
	3.5	NO	DC / BV	3	BV	40	20	40	2
	3.6	NO	DC / BV	3	BV	40	20	40	2
	3.7	NO	DC / BV	3	BV	40	20	40	2
	3.8	NO	DC / BV	3	BV	40	20	40	2
	3.9	NO	DC / BV	3	BV	40	20	40	2
	4.0	NO	DC / BV	3	BV	40	20	40	2
	4.1	NO	DC / BV	3	BV	40	20	40	2
	4.2	NO	DC / BV	3	BV	40	20	40	2
	4.3	NO	DC / BV	3	BV	40	20	40	2
	4.4	NO	DC / BV	3	BV	40	20	40	2
	4.5	NO	DC / BV	3	BV	40	20	40	2
	4.6	NO	DC / BV	3	BV	40	20	40	2
	4.7	NO	DC / BV	3	BV	40	20	40	2
	4.8	NO	DC / BV	3	BV	40	20	40	2
	4.9	NO	DC / BV	3	BV	40	20	40	2
	5.0	NO	DC / BV	3	BV	40	20	40	2
	5.1	NO	DC / BV	3	BV	40	20	40	2
	5.2	NO	DC / BV	3	BV	40	20	40	2
	5.3	NO	DC / BV	3	BV	40	20	40	2
	5.4	NO	DC / BV	3	BV	40	20	40	2
	5.5	NO	DC / BV	3	BV	40	20	40	2
	5.6	NO	DC / BV	3	BV	40	20	40	2
	5.7	NO	DC / BV	3	BV	40	20	40	2
	5.8	NO	DC / BV	3	BV	40	20	40	2
	5.9	NO	DC / BV	3	BV	40	20	40	2
	6.0	NO	DC / BV	3	BV	40	20	40	2
	6.1	NO	DC / BV	3	BV	40	20	40	2
	6.2	NO	DC / BV	3	BV	40	20	40	2
	6.3	NO	DC / BV	3	BV	40	20	40	2
	6.4	NO	DC / BV	3	BV	40	20	40	2
	6.5	NO	DC / BV	3	BV	40	20	40	2
	6.6	NO	DC / BV	3	BV	40	20	40	2
	6.7	NO	DC / BV	3	BV	40	20	40	2
	6.8	NO	DC / BV	3	BV	40	20	40	2
	6.9	NO	DC / BV	3	BV	40	20	40	2
	7.0	NO	DC / BV	3	BV	40	20	40	2
	7.1	NO	DC / BV	3	BV	40	20	40	2
	7.2	NO	DC / BV	3	BV	40	20	40	2
	7.3	NO	DC / BV	3	BV	40	20	40	2
	7.4	NO	DC / BV	3	BV	40	20	40	2
	7.5	NO	DC / BV	3	BV	40	20	40	2
	7.6	NO	DC / BV	3	BV	40	20	40	2
	7.7	NO	DC / BV	3	BV	40	20	40	2
	7.8	NO	DC / BV	3	BV	40	20	40	2
	7.9	NO	DC / BV	3	BV	40	20	40	2
	8.0	NO	DC / BV	3	BV	40	20	40	2
	8.1	NO	DC / BV	3	BV	40	20	40	2
	8.2	NO	DC / BV	3	BV	40	20	40	2
	8.3	NO	DC / BV	3	BV	40	20	40	2
	8.4	NO	DC / BV	3	BV	40	20	40	2
	8.5	NO	DC / BV	3	BV	40	20	40	2
	8.6	NO	DC / BV	3	BV	40	20	40	2
	8.7	NO	DC / BV	3	BV	40	20	40	2
	8.8	NO	DC / BV	3	BV	40	20	40	2
	8.9	NO	DC / BV	3	BV	40	20	40	2
	9.0	NO	DC / BV	3	BV	40	20	40	2
	9.1	NO	DC / BV	3	BV	40	20	40	2
	9.2	NO	DC / BV	3	BV	40	20	40	2
	9.3	NO	DC / BV	3	BV	40	20	40	2
	9.4	NO	DC / BV	3	BV	40	20	40	2
	9.5	NO	DC / BV	3	BV	40	20	40	2
	9.6	NO	DC / BV	3	BV	40	20	40	2
	9.7	NO	DC / BV	3	BV	40	20	40	2
	9.8	NO	DC / BV	3	BV	40	20	40	2
	9.9	NO	DC / BV	3	BV	40	20	40	2
	10.0	NO	DC / BV	3	BV	40	20	40	2
	10.1	NO	DC / BV	3	BV	40	20	40	2
	10.2	NO	DC / BV	3	BV	40	20	40	2
	10.3	NO	DC / BV	3	BV	40	20	40	2
	10.4	NO	DC / BV	3	BV	40	20	40	2
	10.5	NO	DC / BV	3	BV	40	20	40	2
	10.6	NO	DC / BV	3	BV	40	20	40	2
	10.7	NO	DC / BV	3	BV	40	20	40	2
	10.8	NO	DC / BV	3	BV	40	20	40	2
	10.9	NO	DC / BV	3	BV	40	20	40	2
	11.0	NO	DC / BV	3	BV	40	20	40	2
	11.1	NO	DC / BV	3	BV	40	20	40	2
	11.2	NO	DC / BV	3	BV	40	20	40	2
	11.3	NO	DC / BV	3	BV	40	20	40	2
	11.4	NO	DC / BV	3	BV	40	20	40	2
	11.5	NO	DC / BV	3	BV	40	20	40	2
	11.6	NO	DC / BV	3	BV	40	20	40	2
	11.7	NO	DC / BV	3	BV	40	20	40	2
	11.8	NO	DC / BV	3	BV	40	20	40	2
	11.9	NO	DC / BV	3	BV	40	20	40	2
	12.0	NO	DC / BV	3	BV	40	20	40	2
	12.1	NO	DC / BV	3	BV	40	20	40	2
	12.2	NO	DC / BV	3	BV	40	20	40	2
	12.3	NO	DC / BV	3	BV	40	20	40	2
	12.4	NO	DC / BV	3	BV	40	20	40	2
	12.5	NO	DC / BV	3	BV	40	20	40	2
	12.6	NO	DC / BV	3	BV	40	20	40	2
	12.7	NO	DC / BV	3	BV	40	20	40	2
	12.8	NO	DC / BV	3	BV	40	20	40	2
	12.9	NO	DC / BV	3	BV	40	20	40	2
	13.0	NO	DC / BV	3	BV	40	20	40	2
	13.1	NO	DC / BV	3	BV	40	20	40	2
	13.2	NO	DC / BV	3	BV	40	20	40	2
	13.3	NO	DC / BV	3	BV	40	20	40	2
	13.4	NO	DC / BV	3					

ÚZEMNÝ PLÁN OBCE DIVIAKY NAD NITRICOU

ZMENY A DOPLNKY č. 5

SCHÉMA VEREJNOPROSPEŠNÝCH STAVIEB A ZÁVÄZNÝCH ČASŤÍ RIEŠENIA

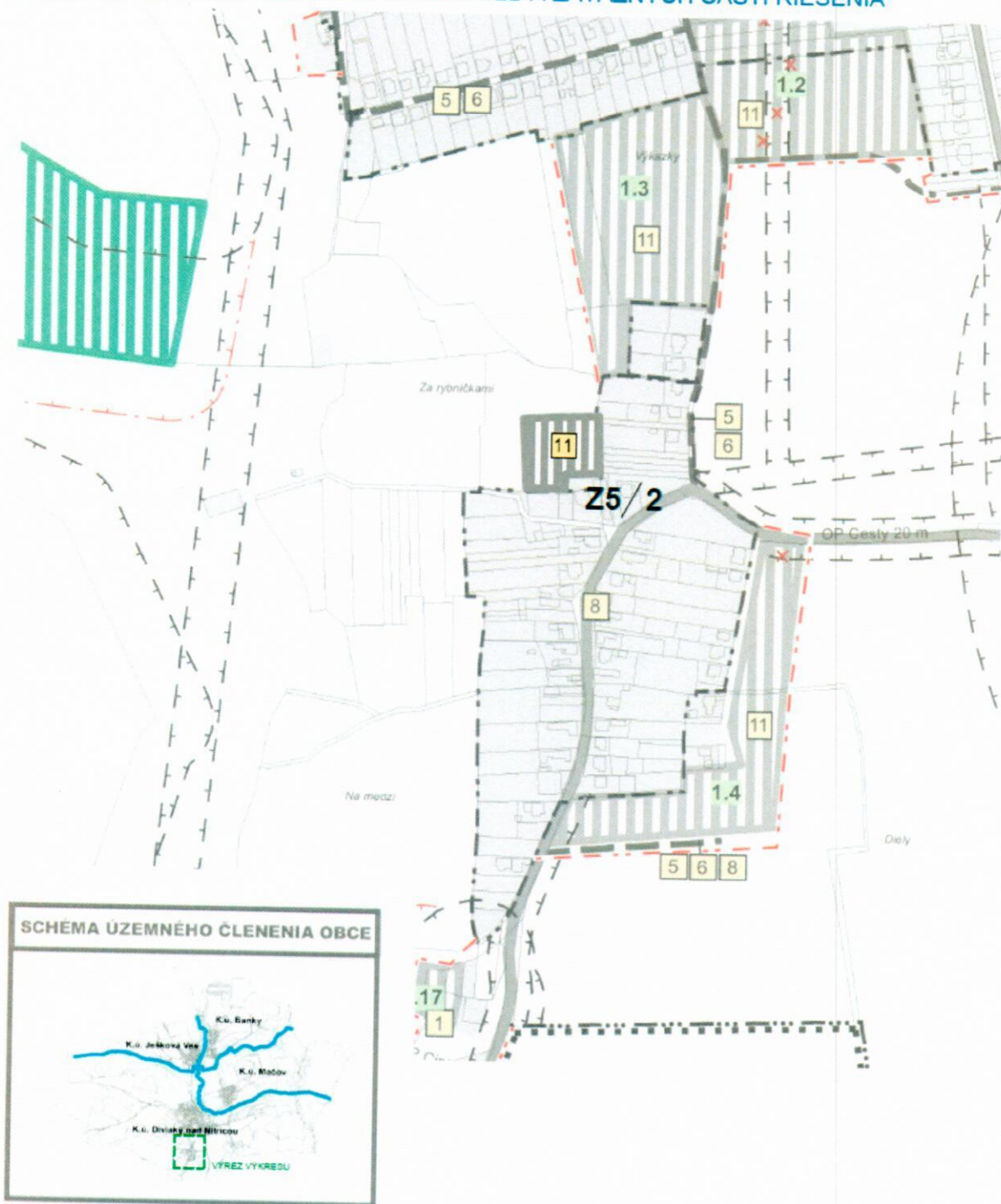


SPRACOVATEL:		ZÁK. ČÍSLO:		
 PROJEKTOVÁ A REALITNÁ KANCELÁRIA TEL.048 429 99 06 TRIEBA SNP. 2.75 1 974 01 BANSKÁ BYSTRICA		DÁTUM: 11.2021		
		OBSTARÁVATEL:		
		Obec DIVIAKY NAD NITRICOU		
HLAVNÝ RIEŠITEĽ	Ing. arch. Vladimír Paško	číslo paré	1 : 5 000	číslo výkresu
URBANIZMUS	Ing. arch. Ivica Gašparovičová			
				8/2

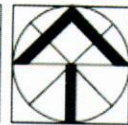
ÚZEMNÝ PLÁN OBCE DIVIAKY NAD NITRICOU

ZMENY A DOPLNKY č. 5

SCHÉMA VEREJNOPROSPEŠNÝCH STAVIEB A ZÁVÄZNÝCH ČASŤÍ RIEŠENIA



SPRACOVATEĽ:	ZÁK. ČÍSLO:
e R STAR s.r.o.	DÁTUM: 11.2021
PROJEKTOVÁ A REALITNÁ KANCELÁRIA TEL.045 429 08 08 TRIEĎA SNP č.75 * 974 01 BANSKÁ BYSTRICA	OBSTARÁVATEĽ:
	Obec DIVIAKY NAD NITRICOU



HLAVNÝ RIEŠITEĽ	Ing. arch. Vladimír Paško	číslo paré
URBANIZMUS	Ing. arch. Ivica Gašparovičová	

1 : 5 000
číslo výkresu
8/3