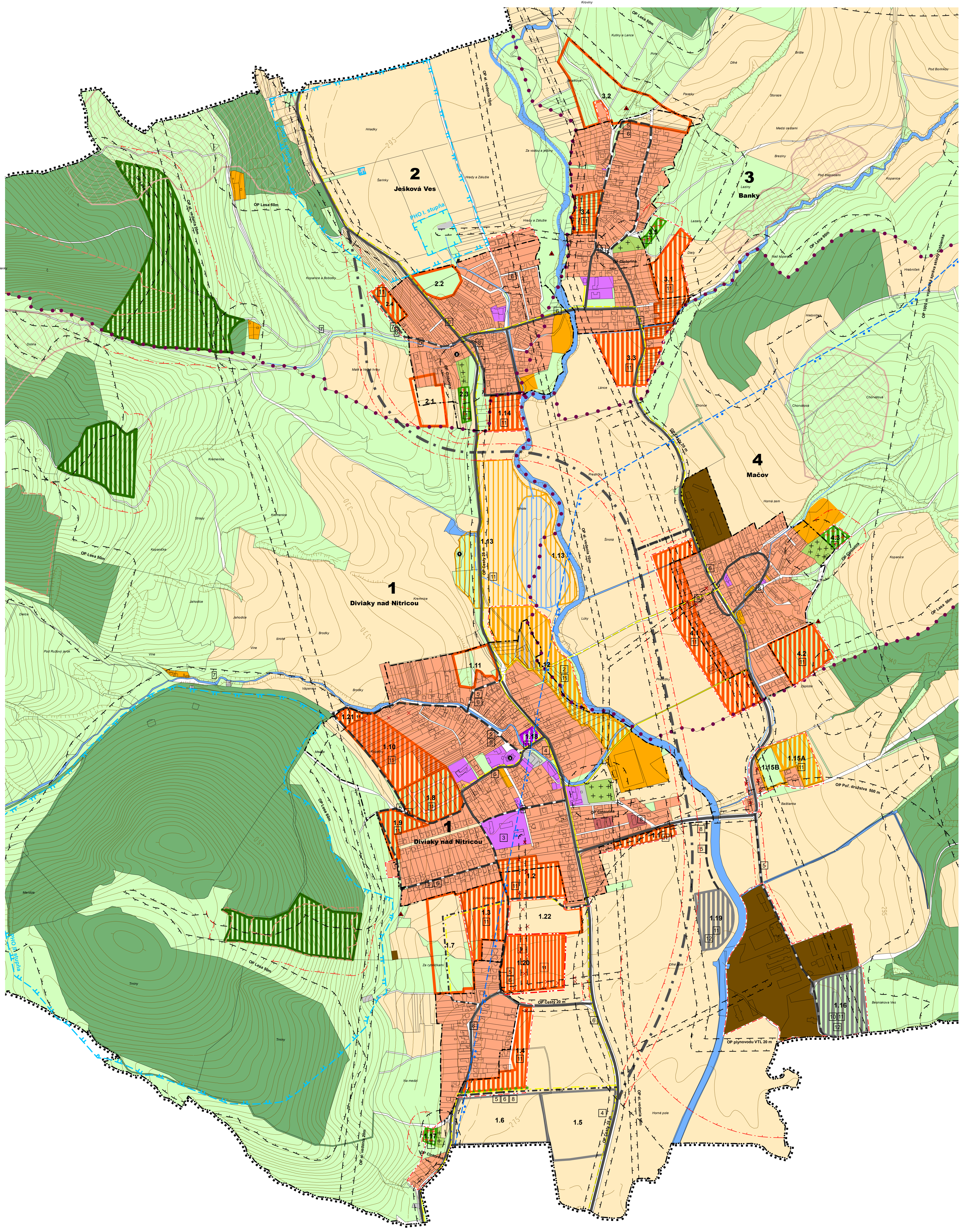


ÚZEMNÝ PLÁN OBCE DIVIAKY NAD NITRICOU

PRIESTOROVÉ USPORIADANIE A FUNKČNÉ VYUŽITIE ÚZEMIA



LEGENDA

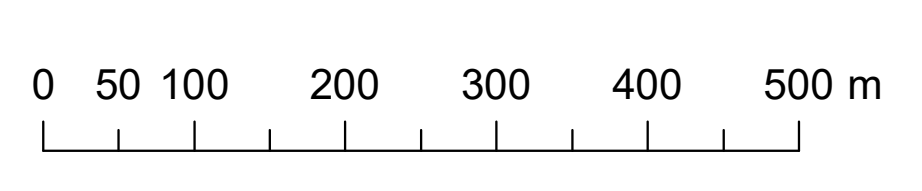
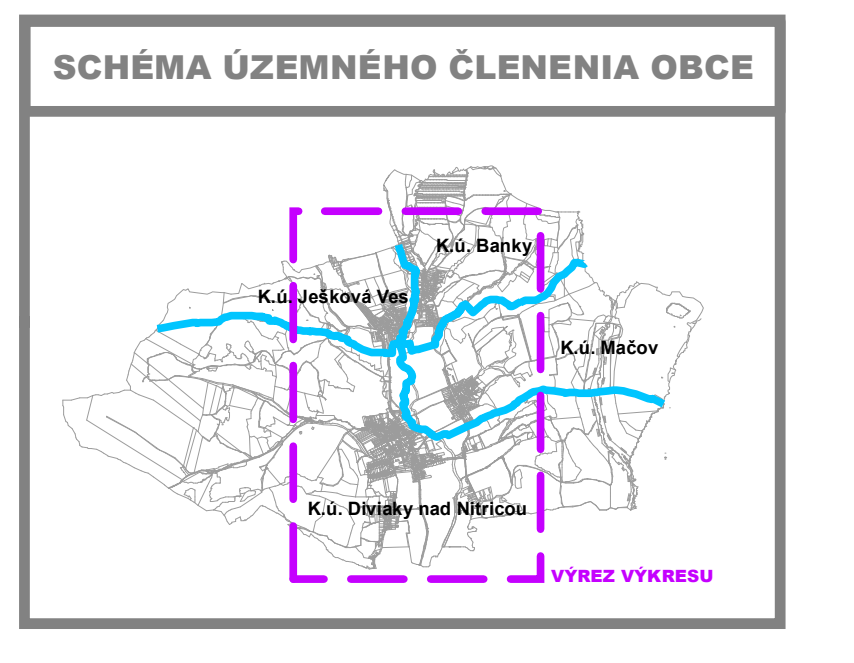
STAV	NÁVRH	VÝHLAD	OPIS
.....			HRANICA RIEŠENÉHO ÚZEMIA
- . - .			HRANICA KATASTRÁLNEHO ÚZEMIA OBCE
- - - -			HRANICA ZASTAVANÉHO ÚZEMIA OBCE (STAV K 1.1.1990)
1			HRANICA MIESTNYCH ČASTÍ OBCE / OZNAČENIE (HRANICA K. Ú. MIESTNYCH ČASTÍ)
	1.1	1.1	OZNAČENIE FUNKČNO-PRIESTOROVÉHO BLOKU (ROZVOJOVEJ LOKALITY)
			VODNÉ PLOCHY A TOKY
			VODNÝ TOK POD POVRCHOM
			CESTY II. A III. TRIEDY ZBERNÉ A ZBERNO-OBSLUŽNÉ MK B2, B3
			DŮLEŽITÉ OBSLUŽNÉ KOMUNIKÁCIE C2
			HLAVNÉ PEŠIE KOMUNIKÁCIE A PRIESTRANSTVÁ - D1 (INTEGROVANÉ S CYKLOTRASAMI)
			OSTATNÉ PLOCHY A KOMUNIKÁCIE (CESTY)
			PÁSMO HYGIENICKEJ OCHRANY VÓD I. STUPŇA
			PÁSMO HYGIENICKEJ OCHRANY VÓD II. STUPŇA
			OCHRANNÉ PÁSMO II. STUPŇA PRIRODNÝCH LIEČNYCH ZDROJOV V BOJNICIACH
			OCHRANNÉ PÁSMO VŠETKYCH DRUHOV
			OBYTNÉ ÚZEMIE - HROMADNÉ FORMY BÝVANIA (HBV)
			OBYTNÉ ÚZEMIE - INDIVIDUÁLNE FORMY BÝVANIA (IBV)
			ZMIEŠANÉ ÚZEMIE S MESTSKOU ŠTRUKTÚROU
			PLOCHY OBYČIANSKEJ VYBAVENOSTI A SOCIÁLNEJ INFRAŠTRUKTÚRY
			REKREAČNÉ ÚZEMIE - INTENZÍVNE
			REKREAČNÉ ÚZEMIE - EXTENZÍVNE
			VÝROBNÉ ÚZEMIE - POLNOHOSPODÁRSTVO A LESNÉ HOSPODÁRSTVO
			VÝROBNÉ ÚZEMIE - PRIEMYSEL / PREVADZKOVÉ DOPRAVNÉ A TECHNICKÉ ZARIADENIA

STAV	NÁVRH	VÝHLAD	OPIS
			PLOCHY ZELENÉ VŠETKEHO DRUHU
			PLOCHY ORNÉJ PODY
			PLOCHY LEŠOV
			PLOCHY OCHRANNÝCH LEŠOV
			IZOLAČNÁ ZELEŇ
			POHREBISKO
			ZOSUVY
			KULTÚRNE PAMIATKY
			NELEGÁLNA SKLÁDKA ODPADOV (URČENÁ NA SANÁCIU)
			JAV NA ZRUŠENIE

1 VEREJNOPROSPESNÁ STAVBA

Kód	Popis verejnoprospešnej stavby
1	Rozšírenie cintorína
2	Sportový a rekreačný areál
3	Sportové zariadenia ZŠ
4	Skupinová kanalizácia * (súčasť VPS ÚPN VÚC TK „aglomerácia Dolné Vestetice“)
5	Sieť cestných komunikácií v súlade s grafickou časťou*
6	Pešie chodníky *
7	Rozšírenie verejného vodovodu a vodojem 2 x 150 m ³ *
8	Rozšírenie verejnej kanalizácie a príslušných technologických zariadení *
9	Preloženie verejných rozvodov elektrického vedenia *
10	Kompostovisko
11	Rozšírenie verejnej dopravné a technickej infraštruktúry vo funkčno-priestorových blokoch (FPB) 1j, v rozvojových
12	Verejné tepelné zariadenia (lokálne zdroje, alternatívne energetické zdroje)

- ZOZNAM KULTÚRNYCH PAMIAOK**
- 1 Archeologická lokalita Hrádok - Bukovec, zapísaná v ÚZPF pod číslom 2156/0
 - 2 Archeologická lokalita Kopec (Hrádok), zapísaná v ÚZPF pod číslom 21590
 - 3 Rímskokatolícky kostol Všetkých svätých zapísaná v ÚZPF pod číslom 828/0



SADA č.	VÝKRES č.	MIERKA		
	2B	1:5 000		

HL. RIEŠITEĽ : ING. ARCH. GABRIEL SZALAY
 RIEŠITEĽ : ING. ARCH. GABRIEL SZALAY
 VYPRACOVANÉ : ING. IGOR KMET

ZÁKAZKA č. : 07 05 / 2018
 ČÍSLO PÍS : 12 2018
 DATUM SPRAC. : 12 2018
 DATUM EXPED. : 01 2019

OBSTARÁVATEĽ : OBEC DIVIAKY NAD NITRICOU
 SPRACOVATEĽ : AGS ATELIER

ÚZEMNÝ PLÁN OBCE DIVIAKY NAD NITRICOU
 ÚPLNÉ ZNENIE VRÁTANE ZMIEN A DOPLNKOV č. 1 a č. 3