



# OBEC DIVIAKY NAD NITRICOU

## VŠEOBECNE ZÁVÄZNÉ NARIADENIE

č. 3/2022

**KTORÝM SA PODĽA ZMIEN A DOPLNKOV Č. 5 ÚZEMNÉHO PLÁNU OBCE DIVIAKY NAD NITRICOU MENÍ A DOPLŇA VŠEOBECNE ZÁVÄZNÉ NARIADENIE OBCE DIVIAKY NAD NITRICOU Č. 1/2015, KTORÝM BOLI VYHLÁSENÉ ZÁVÄZNÉ ČASTI ÚZEMNÉHO PLÁNU OBCE DIVIAKY NAD NITRICOU**

Obecné zastupiteľstvo v Diviakoch nad Nitricou podľa § 6, ods. 1 zákona č. 369/1990 Zb. o obecnom zriadení v znení neskorších predpisov, v súlade s ustanovením § 27 ods. 3 zákona č. 50/1976 Zb. o územnom plánovaní a stavebnom poriadku v znení neskorších predpisov vydáva toto všeobecne záväzné nariadenie, ktorým sa podľa Zmien a doplnkov č. 5 Územného plánu obce Diviaky nad Nitricou mení a dopĺňa všeobecne záväzné nariadenie obce Diviaky nad Nitricou č. 1/2015, ktorým boli vyhlásené záväzné časti Územného plánu obce Diviaky nad Nitricou v znení jeho zmien a doplnkov.

### § 1

#### Základné ustanovenia

(1) Týmto všeobecne záväzným nariadením (ďalej len "VZN") sa vyhlasujú záväzné časti Územného plánu obce Diviaky nad Nitricou, podľa Zmien a doplnkov č. 5 (ďalej len "ZaD č. 5"), ktoré tvoria neoddeliteľnú prílohu tohto VZN.

(2) Týmto VZN sa stanovujú zásady a regulatívy priestorového usporiadania a funkčného využívania územia, ktoré obsahujú záväzné pravidlá a opatrenia v území, podmienky využitia územia, stanovujú sa zásady a regulatívy obytného územia, verejného dopravného a technického vybavenia územia uvedené v záväznej časti ZaD č. 5 ÚPN O Diviaky nad Nitricou.

(3) Záväzná časť ZaD č. 5 ÚPN O Diviaky nad Nitricou vrátane grafickej časti, tvorí neoddeliteľnú prílohu tohto VZN. Súčasťou prílohy záväznej časti sú výkresy:  
č. 2A – Priestorové usporiadanie a funkčné využitie územia,  
č. 8 – Schéma VPS a záväzných častí riešenia.

### § 2

#### Uloženie územnoplánovacej dokumentácie

- (1) Dokumentácia schválených ZaD č. 5 ÚPN O Diviaky nad Nitricou je uložená:
- Obec Diviaky nad Nitricou ako orgán územného plánovania
  - Obec Diviaky nad Nitricou ako stavený úrad
  - Okresný úrad Trenčín, Odbor výstavby a bytovej politiky

(2) Po dobu platnosti územnoplánovacia dokumentácia obce bude prístupná k nahliadnutiu zverejnená na webovom sídle obce [www.diviaky.sk](http://www.diviaky.sk)

### § 3

### Závěrečné ustanovenia

(1) Nadobudnutím účinnosti tohto VZN sa mení a dopĺňa Všeobecne záväzné nariadenie obce č. 1/2015, o územnom pláne obce, ktoré bolo schválené uznesením číslo 22/2015 Obecným zastupiteľstvom Diviaky nad Nitricou dňa 7.5.2015

(2) Podľa § 6 ods. 3 zákona č. 369/1990 Zb. o obecnom zriadení v znení neskorších predpisov bol návrh tohto VZN zverejnený na úradnej tabuli obce, webovom sídle obce [www.diviaky.sk](http://www.diviaky.sk) od 27.7.2022 do 15.8.2022

(3) Obecné zastupiteľstvo Diviaky nad Nitricou sa uznieslo na tomto VZN obce č. 3./2022 dňa 27.9.2022 pod číslom uznesenia 125/2022

(4) VZN obce Diviaky nad Nitricou č.3/2022 nadobúda účinnosť dňom 27.9.2022

**Vladimír Pružinec**  
starosta obce Diviaky nad Nitricou

Vyvesené na úradnej tabuli dňa 27.7.2022

Zvesené z úradnej tabule dňa 15.8.2022.



Príloha:  
Závazná časť Územného plánu obce Diviaky nad Nitricou, Zmeny a doplnky č. 5

**1. ZÁSADY A REGULATÍVY PRIESTOROVÉHO USPORIADANIA A FUNKČNÉHO VYUŽÍVANIA ÚZEMIA NA FUNKČNÉ A PRIESTOROVO HOMOGÉNNÉ JEDNOTKY**

*Kapitola je bez zmeny.*

**2. URČENIE PRÍPUSTNÝCH, OBMEDZUJÚCICH ALEBO VYLUČUJÚCICH PODMIENOK NA VYUŽITIE JEDNOTLIVÝCH PLÔCH A INTENZITU ICH VYUŽITIA**

*V podkapitole 2.2., v tabuľke č. 1, v časti MČ 1 sa za rozvojovú lokalitu Z4/1 vkladajú nové riadky:*

1	Z5/1	NO	OÚ/IBV	-	0,260	IBV	0,260	3,5	13,4	3,5	1
	Z5/2	NO	OÚ/IBV	-	0,537	IBV	0,537	3,5	19,5	10,5	3

**3. ZÁSADY A REGULATÍVY UMIESTNENIA OBČIANSKEHO VYBAVENIA ÚZEMIA**

*Kapitola je bez zmeny.*

**4. ZÁSADY A REGULATÍVY UMIESTNENIA VEREJNÉHO DOPRAVNÉHO A TECHNICKÉHO VYBAVENIA ÚZEMIA**

*V stati pod nadpisom "Zásobovanie elektrickou energiou" sa body b), c) a d) nahrádzajú novým textom:*

- b) navrhované trafostanice riešiť ako kioskové do 630 kVA s káblovým prívodom uloženým v zemi, (K,S,D)
- c) v rámci rekonštrukcií nahradiť jestvujúce stĺpové a stožiarové trafostanice s ohľadom na možné technické riešenie za kioskové, (T)
- d) rozvody nízkeho napätia riešiť ako zemné káblové, dĺžka výbežkov od zdroja max.350 m, (T)

**5. ZÁSADY A REGULATÍVY ZACHOVANIA KULTÚRNOHISTORICKÝCH HODNÔT, OCHRANY A VYUŽÍVANIA PRÍRODNÝCH ZDROJOV, OCHRANY PRÍRODY A TVORBY KRAJINY, VYTVÁRANIA A UDRŽIAVANIA EKOLOGICKEJ STABILITY VRÁTANE PLÔCH ZELENE**

*Kapitola je bez zmeny.*

**6. ZÁSADY A REGULATÍVY STAROSTLIVOSTI O ŽIVOTNÉ PROSTREDIE**

*Kapitola je bez zmeny.*

**7. VYMEDZENIE ZASTAVANÉHO ÚZEMIA OBCE**

*Kapitola je bez zmeny.*

**8. VYMEDZENIE OCHRANNÝCH PÁSIEM A CHRÁNENÝCH ÚZEMÍ PODĽA OSOBITNÝCH PREDPISOV**

*Na konci kapitoly sa vkladá text:*

Zachovať vojenský objekt „Sklady Trebianka“ (predmetný vojenský objekt bude aj naďalej dlhodobo využívaný ozbrojenými silami) v riešenom území a rešpektovať jeho ochranné pásma a túto skutočnosť zohľadniť aj pri vypracovaní ÚPN.

**9. PLOCHY NA VEREJNOPROSPEŠNÉ STAVBY, NA VYKONANIA DELENIA A SCEĽOVANIA POZEMKOV, NA ASANÁCIU A NA CHRÁNENÉ ČASTI KRAJINY**

---

*Kapitola je bez zmeny.*

**10. URČENIE, NA KTORÉ ČASTI OBCE JE POTREBNÉ OBSTARAŤ A SCHVÁLIŤ ÚZEMNÝ PLÁN ZÓNY**

---

*Kapitola je bez zmeny.*

**11. ZOZNAM VEREJNOPROSPEŠNÝCH STAVIEB**

---

*Kapitola je bez zmeny.*

**12. SCHÉMA ZÁVÄZNÝCH ČASTÍ RIEŠENIA A VEREJNOPROSPEŠNÝCH STAVIEB**

---

*Na konci kapitoly sa vkladá text:*

Zmeny a doplnky č. 5

Záväzné sú zásady priestorového usporiadania a funkčného využívania územia vyjadrené vo forme regulatívov obsahujúcich záväzné pravidlá, ktoré stanovujú opatrenia v území, podmienky využitia územia a umiestňovania stavieb formulované v záväznej časti platného znenia Územného plánu Diviaky nad Nitricou pre obytné územie.

Záväzné sú výkresy č. 2A, 8

# ÚZEMNÝ PLÁN OBCE DIVIAKY NAD NITRICOU

## ZMENY A DOPLNKY č. 5

### PRIESTOROVÉ USPORIADANIE A FUNKČNÉ VYUŽITIE ÚZEMIA

#### LEGENDA

SYM	NÁVRH	VÝKRES	OPIS
			OBYTNÉ ÚZEMIE - HROMADNÉ FORMY BYVANIA (HBY)
			OBYTNÉ ÚZEMIE - INDIVIDUÁLNE FORMY BYVANIA (IBY)
			ZMIEŠANÉ ÚZEMIE S MESTSKOU STRUKTÚROU
			PLOCHY OBČANSKEJ VYBAVENOSTI A SOCIÁLNEJ INFRAŠTRUKTÚRY
			REKREAČNÉ ÚZEMIE - INTENZÍVNE
			REKREAČNÉ ÚZEMIE - EXTENZÍVNE
			VÝROBNÉ ÚZEMIE - POĽNOKOŠPODARSTVO A LEŠNÉ HOSPODARSTVO
			VÝROBNÉ ÚZEMIE - PRŮMYSEL, PREVÁDZKOVÉ DOPRAVNÉ A TECHNICKÉ ZARIADENIA
			POHŔBESKÉ
			PLOCHY ZELENE VŠETKEHO DRUHU
			ODLAČNÁ ZELEN
			PLOCHY ORNEJ PŮDY
			PLOCHY LEŠOV
			PLOCHY OCHRANNÝCH LEŠOV
			ZOBŤOVY
			NELEGALNÁ SŤLAČKA ODPOČÍV (SŤROČNÁ NA SANKCII)
			OCHRANNÉ PÁSMO 3. STUPNIA PRÍRODNÝCH LEŠOVÝCH ZDROJŮV V BOJNICIACH
			HRANICA REŠEŠENÉHO ÚZEMIA
			HRANICA KATASTRÁLNEHO ÚZEMIA OBCE
			HRANICA ZASTAVANÉHO ÚZEMIA OBCE (STAV. K. 1. 1998)
			HRANICA MESTNÝCH ČASTÍ OBCE (OZNAČENIE HRANICA K. U. MESTNÝCH ČASTÍ)
			OZNAČENIE FUNKČNO-PRIESTOROVÉHO SLOHU (ROZVOJOVEJ LOKALITY)
			VODNÉ PLOCHY A TOKY VODNÝ TOK POD POVRCHOM
			CESTY I. A II. TREDY ZBERNÉ A ZBERNO-OBSLUŽNÉ (M. 30. 03)
			DŮLEŽITÉ ORIENTAČNÉ KOMPLEXNÉ (O)
			OSTATNÉ PLOCHY A KOMPLEXNÉ (OOSTY)
			PÁSMO HYGIENICKEJ OCHRANY - VŮD I. STUPNIA
			PÁSMO HYGIENICKEJ OCHRANY - VŮD II. STUPNIA
			KULTURNE PRÁMKY
			OCHRANNÉ PÁSMO VŠETKYCH DRUHOV
			JAV NA ZRUŠENIE

#### ZOZNAM KULTURNÝCH PAMIAŤOK

- 1 Archeologická lokalita Páskov - Dúbrava, opísaná v ÚZPN pod číslom 21090
- 2 Archeologická lokalita Páskov - Zhrabok, opísaná v ÚZPN pod číslom 21090
- 3 Krievacká skala - lokalita v katastrálnom území obce, opísaná v ÚZPN pod číslom 6200

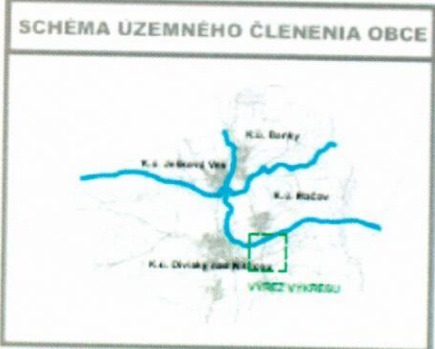
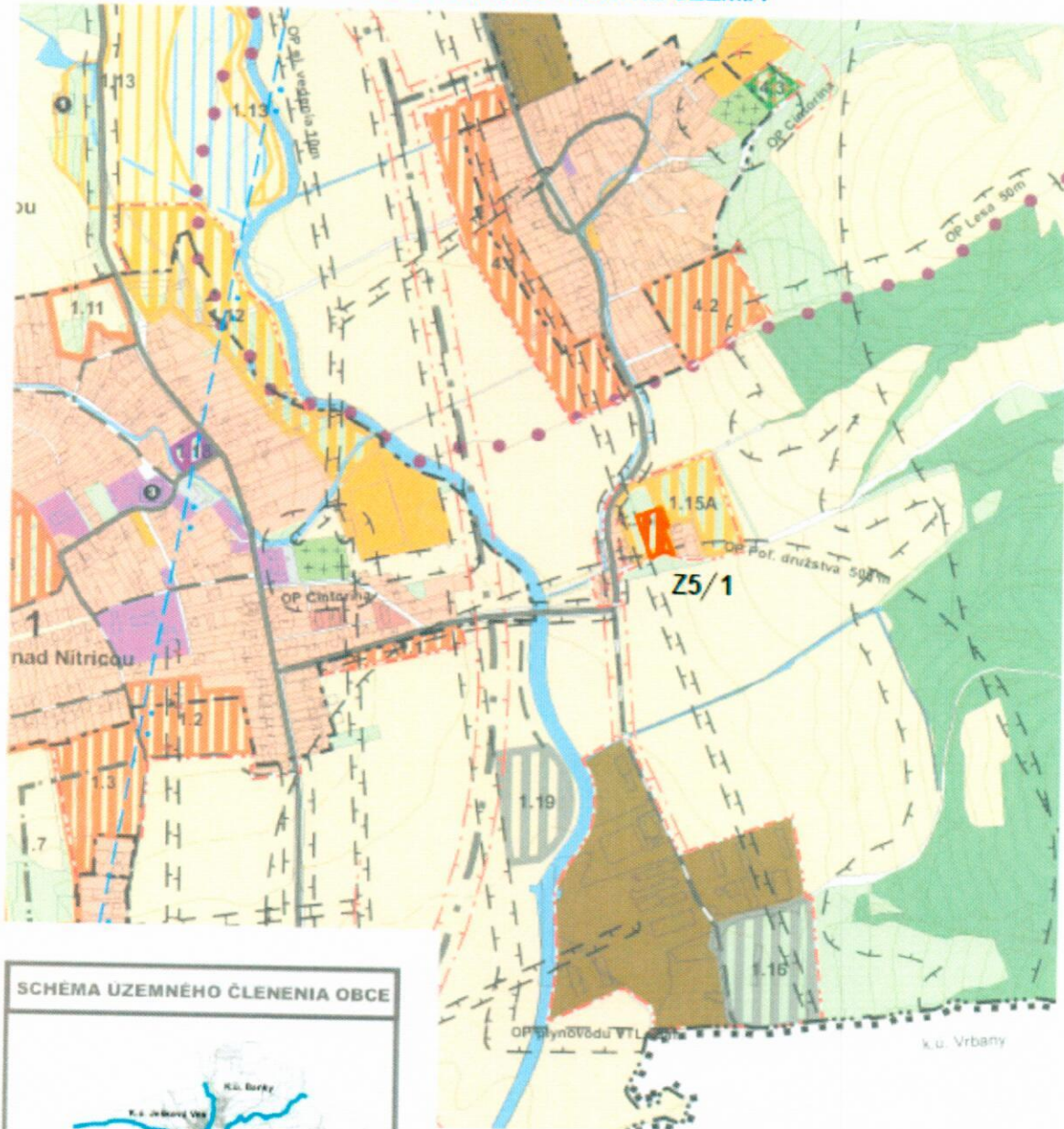
SPRACOVATEĽ:  PROJEKTOVÁ A REALITNÁ KANCELÁRIA, TEL.093 426 91 03 TREĽA SNP 0 75 1 074 01 BANSKÁ BYSTRICA	ZAK. ČÍSLO: DÁTUM: 11.2021 OBSTARÁVATEĽ: Obec DIVIAKY NAD NITRICOU	
HLAVNÝ REŠITEĽ: URBANIZMUS	Ing. arch. Vladimír Paško Ing. arch. Ivica Gašparovičová	číslo paré: 1 : 10 000 číslo výkresu: 2A/1




# ÚZEMNÝ PLÁN OBCE DIVIAKY NAD NITRICOU

## ZMENY A DOPLNKY č. 5

PRIESTOROVÉ USPORIADANIE A FUNKČNÉ VYUŽITIE ÚZEMIA



SPRACOVATEĽ:	ZÁK. ČÍSLO:
eR STAR s.r.o.	DÁTUM: 11.2021
PROJEKTOVÁ A REALITNÁ KANCELÁRIA TEL.043 429 8010 TRIEĎA SNP 0,75 * 974 01 BANSKÁ BYSTRICA	OBSTARÁVATEĽ:
	Obec DIVIAKY NAD NITRICOU



HLAVNÝ RIEŠITEĽ:	Ing. arch. Václav Paško	číslo paré
URBANIZMUS	Ing. arch. Ivica Gašparovičová	

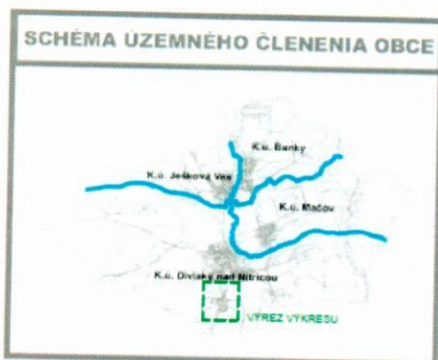
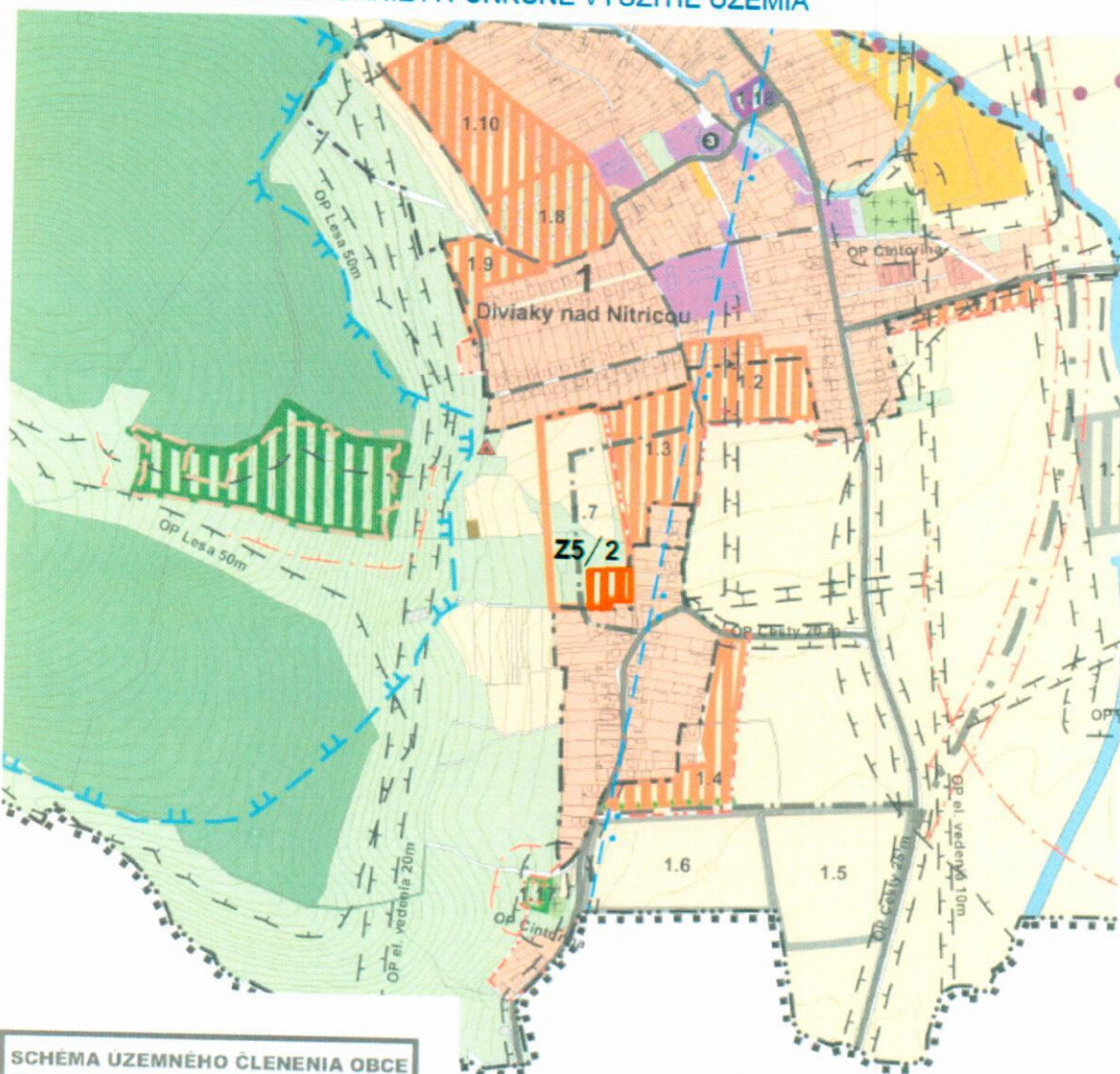
1 : 10 000  
číslo výkresu  
**2A/2**



# ÚZEMNÝ PLÁN OBCE DIVIAKY NAD NITRICOU

## ZMENY A DOPLNKY č. 5

PRIESTOROVÉ USPORIADANIE A FUNKČNÉ VYUŽITIE ÚZEMIA



SPRACOVATEĽ:	ZÁK. ČÍSLO:
<b>e R STAR s.r.o.</b>	DÁTUM: 11.2021
PROJEKTOVÁ A REALITNÁ KANCELÁRIA, TEL. 049 429 99 08	OBSTARÁVATEĽ:
TRIEDA SNP č.75 * 974 01 BANSKÁ BYSTRICA	Obec DIVIAKY NAD NITRICOU



HLAVNÝ RIEŠITEĽ:	Ing. arch. Vladimír Paško	číslo paré	1 : 10 000
URBANIZMUS	Ing. arch. Ivica Gašparovičová		
			číslo výkresu
			<b>2A/3</b>

# ÚZEMNÝ PLÁN OBCE DIVIAKY NAD NITRICOU

## ZMENY A DOPLNKY č. 5

### SCHÉMA VEREJNOPROSPEŠNÝCH STAVIEB A ZÁVÄZNÝCH ČASŤÍ RIEŠENIA

#### Legenda

STAV	NAURH	
		HRANICA RIEŠENÉHO ÚZEMIA
		HRANICA KATASTRÁLNEHO ÚZEMIA OBCE
		HRANICA ZASTAVANÉHO ÚZEMIA OBCE
		<b>ZS/1</b> OZNAČENIE FUNKČNO-PRÉSTOROVÉHO BLOKU (ROZVOJOVÉJ LOKALITY)
		VOĎNÉ PLOCHY A TOKY
		OCHRANNÉ PASMA VŠETKEHO DRUHU
		VÝZNAMNÁ CESTNÁ KOMUNIKAČNÁ SIET'
		VOĎOJEM
		ZASTAVANÁ PLOCHA / ROZVOJOVÁ LOKALITA
		LES
		JAV NA ZRUŠENIE

#### ZOZNAM KULTÚRNYCH PAMIATOK

- 1 Archeologická lokalita Bukovec, zapísaná v ÚZPF pod číslom 2156/0
- 2 Archeologická lokalita Hradok, zapísaná v ÚZPF pod číslom 2159/0
- 3 Rímskokatolícky kostol Všetech svätých zapísaný v ÚZPF pod číslom 828/0

#### 1 VEREJNOPROSPEŠNÁ STAVBA

Kód	Popis verejnoprospešnej stavby
1	Rozšírenie odvodň.
2	Sportov. a rekreačný areál
3	Sportov. ihrisko ZS
4	Skupina síť kanalizácie * sústav VPS ÚPN VÚC TR - aglomerácia Džana Vladimíra *
5	Sieť verejných komunikácií v sčle s grafickou časťou *
6	Pešak chodník *
7	Rozšírenie verejného vodovodu a vodárň. Z x 150 m *
8	Rozšírenie verejnej kanalizácie a príslušných technologických zariadení *
9	Rozšírenie verejných rozvodov elektrického vedenia *
10	Kompostárna
11	Rozšírenie verejných rozvodov plynu VTL, STL *
12	Verejn. tepelné zariadenia (lokálne zdroje, alternatívne energetické zdroje)

\* Rozšírenie verejných rozvodov a technických zariadení vo štvorohu pozemkových častí (PZČ) a rozvojových lokalitách

\* Sieť verejných a peších komunikácií v sčle s grafickou časťou

Rozšírenie verejných rozvodov elektrického vedenia

Navrhované transformátorne stanice

<b>SPRACOVATEĽ:</b>  PROJEKTOVÁ A REALIZAČNÁ KANCELÁRIA, TEL. 099 - 429 90 00 TRIEDA SNP 2, 75 * 974 01 BANSKÁ BYSTRICA	<b>ZÁK. ČÍSLO:</b> DÁTUM: 11.2021 <b>OBSTARÁVATEĽ:</b> Obec DIVIAKY NAD NITRICOU	
<b>HLAVNÝ RIEŠITEĽ:</b> Ing. arch. Vladimír Paško	<b>URBANIZMUS:</b> Ing. arch. Ivica Gašparovičová	

#### REGULATÍVY

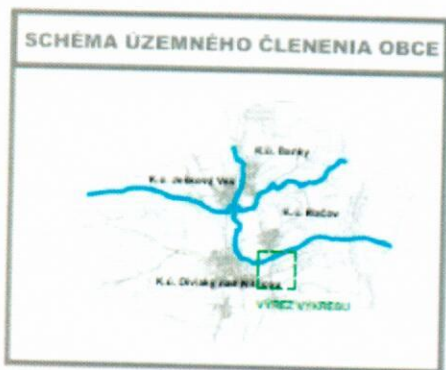
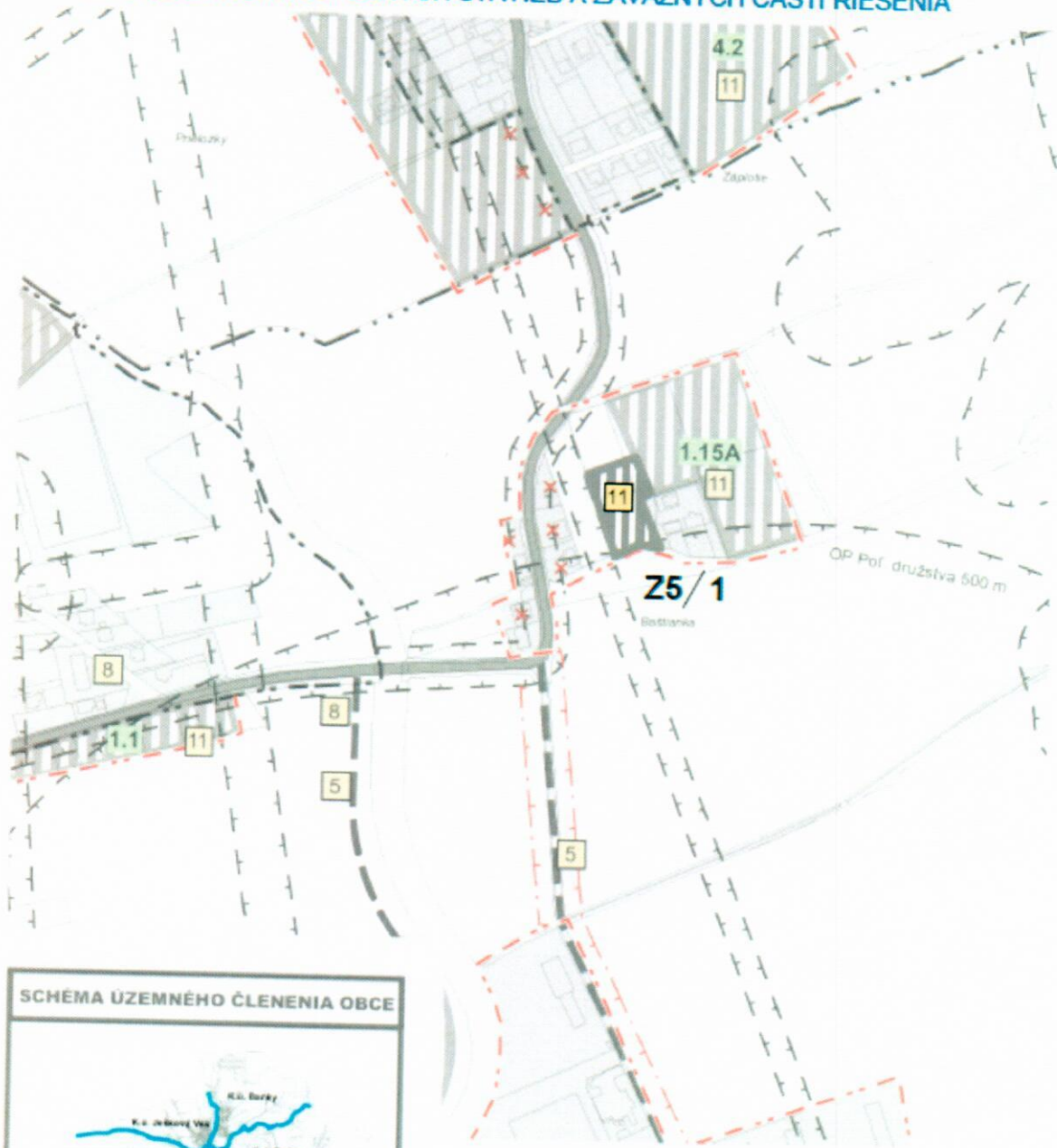
MČ (PZČ)	PVR (KATEGÓRIA STAVBY)	Návrhová výška	Funkčná výška stavby	Intenzita zástavby	Rozloha plochy				
					Špecifická funkčná plocha	Podiel zástavby (%)			
					Zastav. plocha	Zastav. plocha v zeleni	Plocha zeleni	Plocha ostatná	
<b>OSTRÁVE</b>									
1	skm	ND	OU / BV	1	BV	40	10	50	0
1	1.2	ND	OU / BV	1	BV	40	20	40	0
1	1.3	ND	OU / BV	1	BV	40	20	40	0
1	1.4	ND	OU / BV	1	BV	40	20	40	0
1	1.5	ND	OU / BV	1	BV	40	20	40	0
1	1.6	ND	OU / BV	1	BV	40	20	40	0
1	1.7	ND	OU / BV	1	BV	40	20	40	0
1	1.8	ND	OU / BV	1	BV	40	20	40	0
1	1.9	ND	OU / BV	1	BV	40	20	40	0
1	2.0	ND	OU / BV	1	BV	40	20	40	0
1	2.1	ND	OU / BV	1	BV	40	20	40	0
1	2.2	ND	OU / BV	1	BV	40	20	40	0
1	2.3	ND	OU / BV	1	BV	40	20	40	0
1	2.4	ND	OU / BV	1	BV	40	20	40	0
1	2.5	ND	OU / BV	1	BV	40	20	40	0
1	2.6	ND	OU / BV	1	BV	40	20	40	0
1	2.7	ND	OU / BV	1	BV	40	20	40	0
1	2.8	ND	OU / BV	1	BV	40	20	40	0
1	2.9	ND	OU / BV	1	BV	40	20	40	0
1	3.0	ND	OU / BV	1	BV	40	20	40	0
1	3.1	ND	OU / BV	1	BV	40	20	40	0
1	3.2	ND	OU / BV	1	BV	40	20	40	0
1	3.3	ND	OU / BV	1	BV	40	20	40	0
1	3.4	ND	OU / BV	1	BV	40	20	40	0
1	3.5	ND	OU / BV	1	BV	40	20	40	0
1	3.6	ND	OU / BV	1	BV	40	20	40	0
1	3.7	ND	OU / BV	1	BV	40	20	40	0
1	3.8	ND	OU / BV	1	BV	40	20	40	0
1	3.9	ND	OU / BV	1	BV	40	20	40	0
1	4.0	ND	OU / BV	1	BV	40	20	40	0
1	4.1	ND	OU / BV	1	BV	40	20	40	0
1	4.2	ND	OU / BV	1	BV	40	20	40	0
1	4.3	ND	OU / BV	1	BV	40	20	40	0
1	4.4	ND	OU / BV	1	BV	40	20	40	0
1	4.5	ND	OU / BV	1	BV	40	20	40	0
1	4.6	ND	OU / BV	1	BV	40	20	40	0
1	4.7	ND	OU / BV	1	BV	40	20	40	0
1	4.8	ND	OU / BV	1	BV	40	20	40	0
1	4.9	ND	OU / BV	1	BV	40	20	40	0
1	5.0	ND	OU / BV	1	BV	40	20	40	0
1	5.1	ND	OU / BV	1	BV	40	20	40	0
1	5.2	ND	OU / BV	1	BV	40	20	40	0
1	5.3	ND	OU / BV	1	BV	40	20	40	0
1	5.4	ND	OU / BV	1	BV	40	20	40	0
1	5.5	ND	OU / BV	1	BV	40	20	40	0
1	5.6	ND	OU / BV	1	BV	40	20	40	0
1	5.7	ND	OU / BV	1	BV	40	20	40	0
1	5.8	ND	OU / BV	1	BV	40	20	40	0
1	5.9	ND	OU / BV	1	BV	40	20	40	0
1	6.0	ND	OU / BV	1	BV	40	20	40	0
1	6.1	ND	OU / BV	1	BV	40	20	40	0
1	6.2	ND	OU / BV	1	BV	40	20	40	0
1	6.3	ND	OU / BV	1	BV	40	20	40	0
1	6.4	ND	OU / BV	1	BV	40	20	40	0
1	6.5	ND	OU / BV	1	BV	40	20	40	0
1	6.6	ND	OU / BV	1	BV	40	20	40	0
1	6.7	ND	OU / BV	1	BV	40	20	40	0
1	6.8	ND	OU / BV	1	BV	40	20	40	0
1	6.9	ND	OU / BV	1	BV	40	20	40	0
1	7.0	ND	OU / BV	1	BV	40	20	40	0
1	7.1	ND	OU / BV	1	BV	40	20	40	0
1	7.2	ND	OU / BV	1	BV	40	20	40	0
1	7.3	ND	OU / BV	1	BV	40	20	40	0
1	7.4	ND	OU / BV	1	BV	40	20	40	0
1	7.5	ND	OU / BV	1	BV	40	20	40	0
1	7.6	ND	OU / BV	1	BV	40	20	40	0
1	7.7	ND	OU / BV	1	BV	40	20	40	0
1	7.8	ND	OU / BV	1	BV	40	20	40	0
1	7.9	ND	OU / BV	1	BV	40	20	40	0
1	8.0	ND	OU / BV	1	BV	40	20	40	0
1	8.1	ND	OU / BV	1	BV	40	20	40	0
1	8.2	ND	OU / BV	1	BV	40	20	40	0
1	8.3	ND	OU / BV	1	BV	40	20	40	0
1	8.4	ND	OU / BV	1	BV	40	20	40	0
1	8.5	ND	OU / BV	1	BV	40	20	40	0
1	8.6	ND	OU / BV	1	BV	40	20	40	0
1	8.7	ND	OU / BV	1	BV	40	20	40	0
1	8.8	ND	OU / BV	1	BV	40	20	40	0
1	8.9	ND	OU / BV	1	BV	40	20	40	0
1	9.0	ND	OU / BV	1	BV	40	20	40	0
1	9.1	ND	OU / BV	1	BV	40	20	40	0
1	9.2	ND	OU / BV	1	BV	40	20	40	0
1	9.3	ND	OU / BV	1	BV	40	20	40	0
1	9.4	ND	OU / BV	1	BV	40	20	40	0
1	9.5	ND	OU / BV	1	BV	40	20	40	0
1	9.6	ND	OU / BV	1	BV	40	20	40	0
1	9.7	ND	OU / BV	1	BV	40	20	40	0
1	9.8	ND	OU / BV	1	BV	40	20	40	0
1	9.9	ND	OU / BV	1	BV	40	20	40	0
1	10.0	ND	OU / BV	1	BV	40	20	40	0
1	10.1	ND	OU / BV	1	BV	40	20	40	0
1	10.2	ND	OU / BV	1	BV	40	20	40	0
1	10.3	ND	OU / BV	1	BV	40	20	40	0
1	10.4	ND	OU / BV	1	BV	40	20	40	0
1	10.5	ND	OU / BV	1	BV	40	20	40	0
1	10.6	ND	OU / BV	1	BV	40	20	40	0
1	10.7	ND	OU / BV	1	BV	40	20	40	0
1	10.8	ND	OU / BV	1	BV	40	20	40	0
1	10.9	ND	OU / BV	1	BV	40	20	40	0
1	11.0	ND	OU / BV	1	BV	40	20	40	0
1	11.1	ND	OU / BV	1	BV	40	20	40	0
1	11.2	ND	OU / BV	1	BV	40	20	40	0
1	11.3	ND	OU / BV	1	BV	40	20	40	0
1	11.4	ND	OU / BV	1	BV	40	20	40	0
1	11.5	ND	OU / BV	1	BV	40	20	40	0
1	11.6	ND	OU / BV	1	BV	40	20	40	0
1	11.7	ND	OU / BV	1	BV	40	20	40	0
1	11.8	ND	OU / BV	1	BV	40	20	40	0
1	11.9	ND	OU / BV	1	BV	40	20	40	0
1	12.0	ND	OU / BV	1	BV	40	20	40	0
1	12.1	ND	OU / BV	1	BV	40	20	40	0
1	12.2	ND	OU / BV	1	BV	40	20	40	0
1	12.3	ND	OU / BV	1	BV	40	20	40	0
1	12.4	ND	OU / BV	1	BV	40	20	40	0
1	12.5	ND	OU / BV	1	BV	40	20	40	0
1	12.6	ND	OU / BV	1	BV	40	20	40	0
1	12.7	ND	OU / BV	1	BV	40	20	40	0
1	12.8	ND	OU / BV	1	BV	40	20	40	





# ÚZEMNÝ PLÁN OBCE DIVIAKY NAD NITRICOU

## ZMENY A DOPLNKY č. 5

SCHÉMA VEREJNOPROSPEŠNÝCH STAVIEB A ZÁVÄZNÝCH ČASŤÍ RIEŠENIA

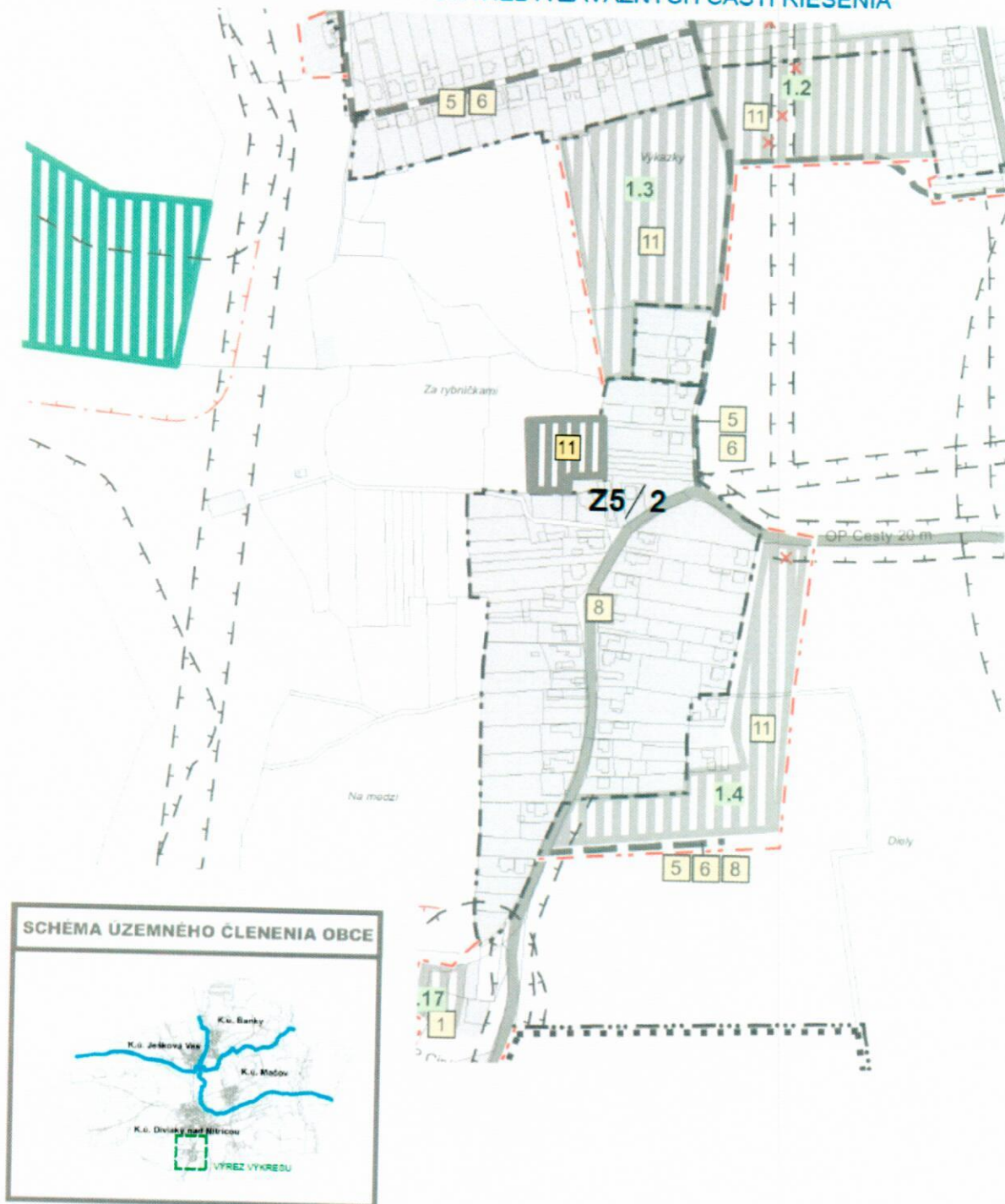



SPRACOVATEL:  PROJEKTOVÁ A REALITNÁ KANCELÁRIA, TEL. 093 429 99 08 TRIEBA SNP 2 75 1 974 01 BANSKÁ BYSTRICA	ZÁK. ČÍSLO:	
	DÁTUM: 11.2021	
	OBSTARÁVATEL: Obec DIVIAKY NAD NITRICOU	
HLAVNÝ RIEŠITEĽ:	Ing. arch. Vladimír Paško	číslo paré
URBANIZMUS	Ing. arch. Ivica Gašparovičová	
		1 : 5 000
		číslo výkresu
		8/2

# ÚZEMNÝ PLÁN OBCE DIVIAKY NAD NITRICOU

## ZMENY A DOPLNKY č. 5

SCHÉMA VEREJNOPROSPEŠNÝCH STAVIEB A ZÁVÄZNÝCH ČASTÍ RIEŠENIA



SPRACOVATEĽ:		ZÁK. ČÍSLO:	
 PROJEKTOVÁ A REALITNÁ KANCELÁRIA, TEL. 048 429 66 08 TRIEĎA SNP č. 75 * 974 01 BANSKÁ BYSTRICA		DÁTUM: 11.2021	
		OBSTARÁVATEĽ: Obec DIVIAKY NAD NITRICOU	
HLAVNÝ RIEŠITEĽ:		číslo paré	
URBANIZMUS		1 : 5 000	
		číslo výkresu	
		8/3	